

地区名	航空公園 駅周辺	経路 種別	準特定経路 (航・準-2)	路線名	市道3-788号線	対象 区間	0.2km	
事業 No.	構 想	事業の内容			事業区間(箇所数)	実施予定 期 間		進捗率
						着手 年度	完了 年度	
2	○	放置自転車・違法駐車対策			全域	→	→	

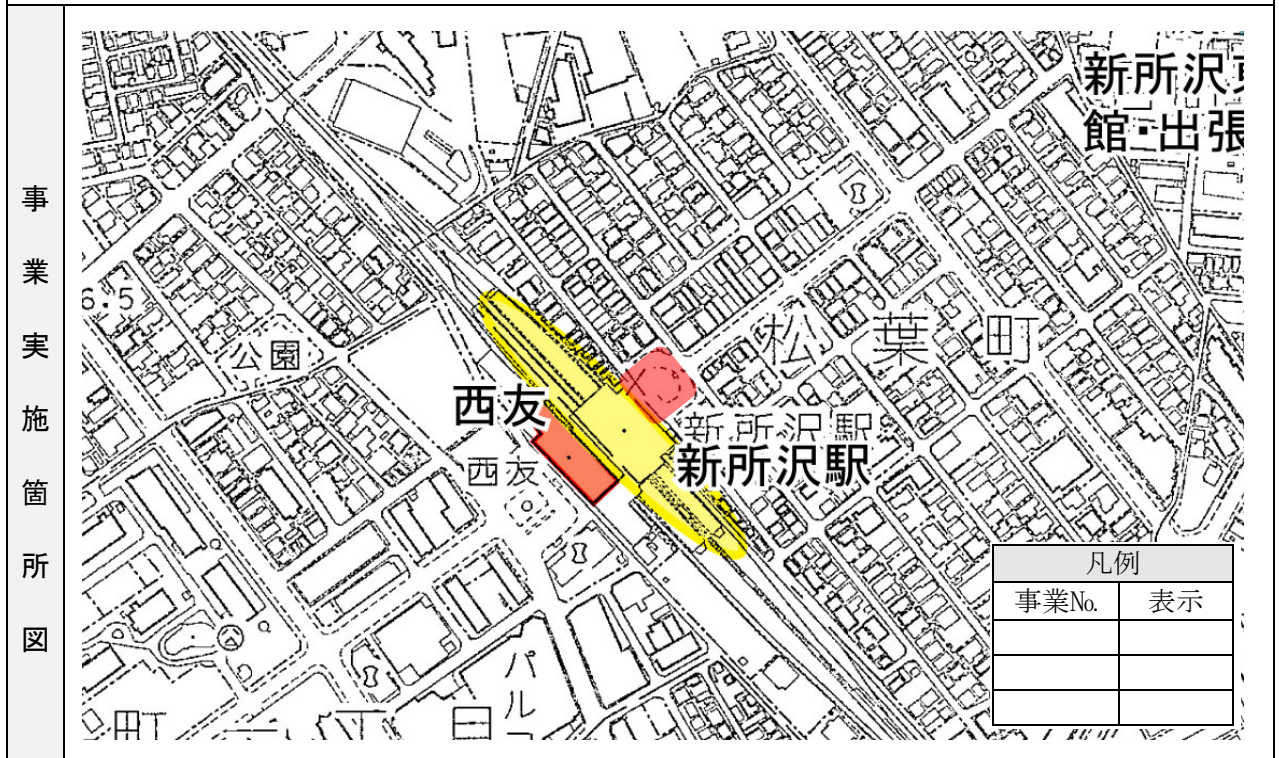
実施に際し配慮すべき事項

--



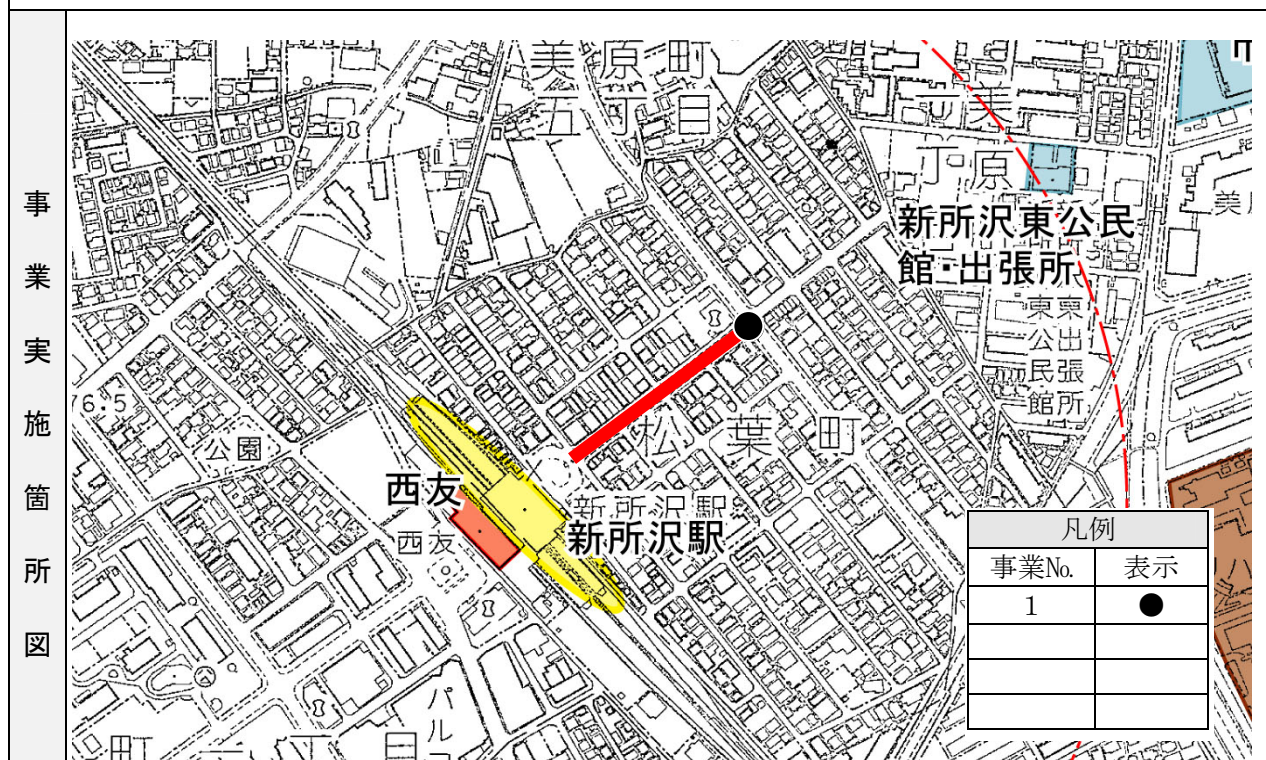
地区名	新所沢駅 周辺	経路 種別	特定経路 (新・特-1)	路線名	新所沢駅東口広場	対象 区間	—	
事業 No.	構 想	事業の内容			事業区間(箇所数)	実施予定 期間		進捗率
						着手 年度	完了 年度	
1	○	放置自転車・違法駐車対策			全域	→	→	

実施に際し配慮すべき事項



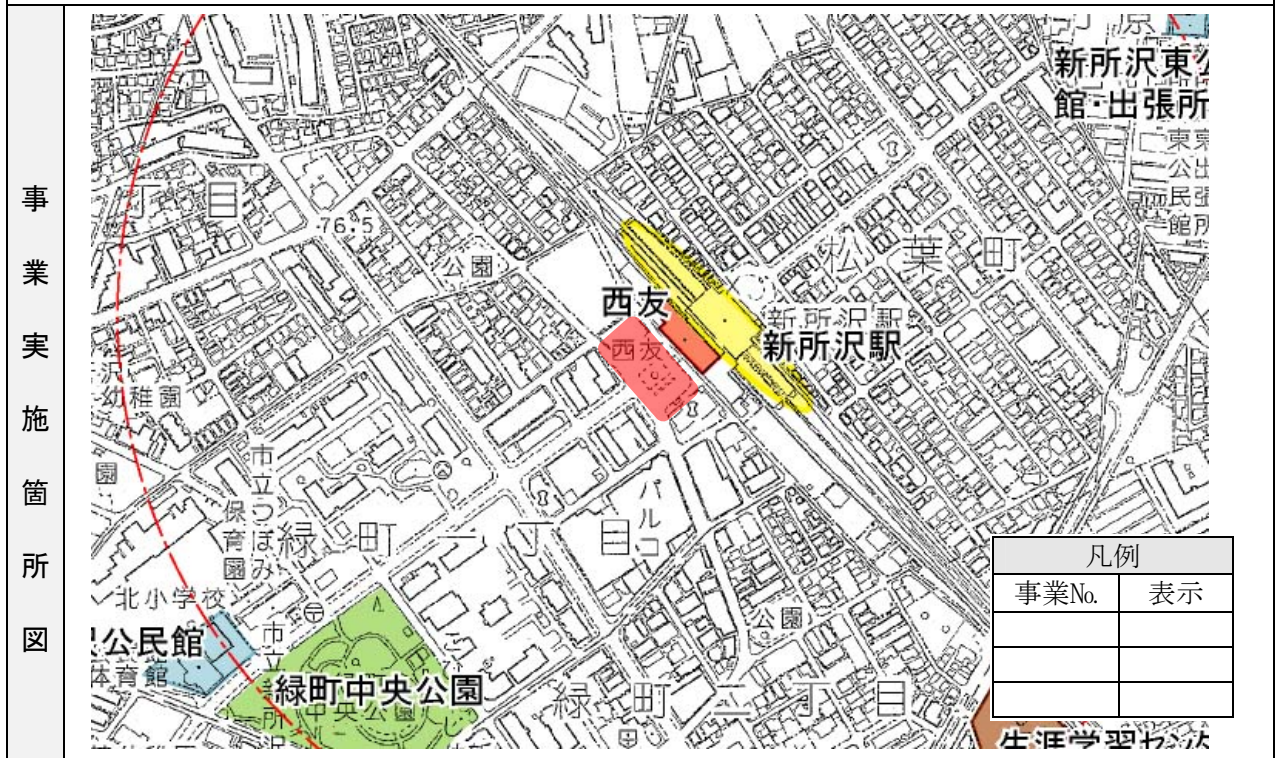
地区名	新所沢駅 周辺	経路 種別	特定経路 (新・特-2)	路線名	市道3-6号線	対象 区間	0.2km	
事業 No.	構 想	事業の内容			事業区間(箇所数)	実施予定 期間		進捗率
						着手 年度	完了 年度	
①	○	信号青時間の延長 (信号の表示時間の調整)			駅東口入口交差点	16	16	100%

実施に際し配慮すべき事項



地区名	新所沢駅 周辺	経路 種別	特定経路 (新・特-4)	路線名	新所沢駅西口広場	対象 区間	—
事業 No.	構 想	事業の内容	事業区間(箇所数)	実施予定 期 間		進捗率	
				着手 年度	完了 年度		
1	○	放置自転車・違法駐車対策	全域	→	→		

実施に際し配慮すべき事項



地区名	新所沢駅 周辺	経路 種別	特定経路 (新・特-5)	路線名	市道3-10号線 市道3-11号線	対象 区間	0.7km	
事業 No.	構 想	事業の内容			事業区間(箇所数)	事業No.		進捗率
						着手 年度	完了 年度	
①	○	信号青時間の延長 (信号の表示時間の調整)			駅西口入口交差点	16	16	100%

実施に際し配慮すべき事項

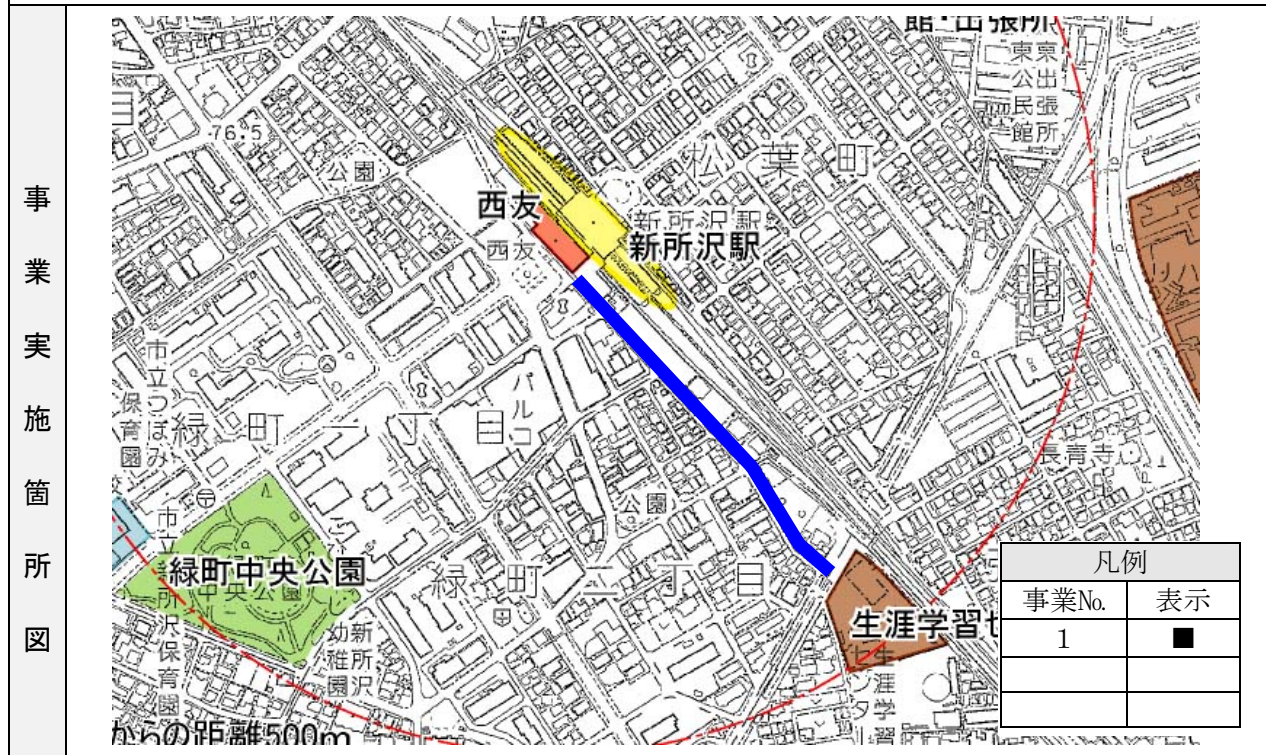
--



地区名	新所沢駅 周辺	経路 種別	準特定経路 (新・準-3)	路線名	市道3-7号線 市道3-723号線	対象 区間	0.4km	
事業 No.	構 想	事業の内容			事業区間(箇所数)	実施予定 期		進捗率
						着手 年度	完了 年度	
1	○	歩行空間の拡充(一方通行規制実施 の検討)			市道3-7号線他	17	17	100%

実施に際し配慮すべき事項

--



地区名	西所沢駅 周辺	経路 種別	準特定経路 (西・準-2)	路線名	県道所沢・武蔵村山・立川 線、県道練馬・所沢線	対象 区間	0.7 km	
事業 No.	構 想	事業の内容		事業区間(箇所数)	実施予定 期 間		進捗率	
					着手 年度	完了 年度		
1	○	横断歩行者の安全確保 (エスコートゾーンの設置の検討)		金山町交差点				
2	○	横断歩行者の安全確保 (音響信号の設置、スクランブル交 差点化の検討)		金山町交差点	17			

実施に際し配慮すべき事項

No.1 エスコートゾーンの設置については、国から設置基準が示された後に検討を行う。

