

地区名		航空公園 駅周辺	経路 種別	特定経路 (航・特-1)	路線名	航空公園駅東口広場	対象 区間	—	
事業 No.	構 想	事業 区分	事業の内容	事業区間(箇所数)	事業者	実施予定 期間		進捗率	
						着手 年度	完了 年度		
1	○	道路	歩道の傾斜の明確化 (荷捌き車両進入用ス ロープの色分け等)	2箇所	所沢市 道路維持課	H16	H17	100%	
2	○	道路	視覚障害者誘導用ブロ ックの改良	全域	所沢市 道路維持課	H16	H20	100%	
3	○	道路	乗降しやすいバス停・ タクシー乗場	3箇所	所沢市 道路維持課	H16	H22	100%	
4	○	交通 安全	放置自転車・違法駐車 対策	全域	埼玉県 公安委員会	→	→		
		交通 安全 関連			所沢市 防犯交通安全課	→	→		
⑤		道路	街路樹による歩道の凹 凸解消	8箇所	所沢市 道路維持課	H16	H16	100%	

実施に際し配慮すべき事項または実施状況等

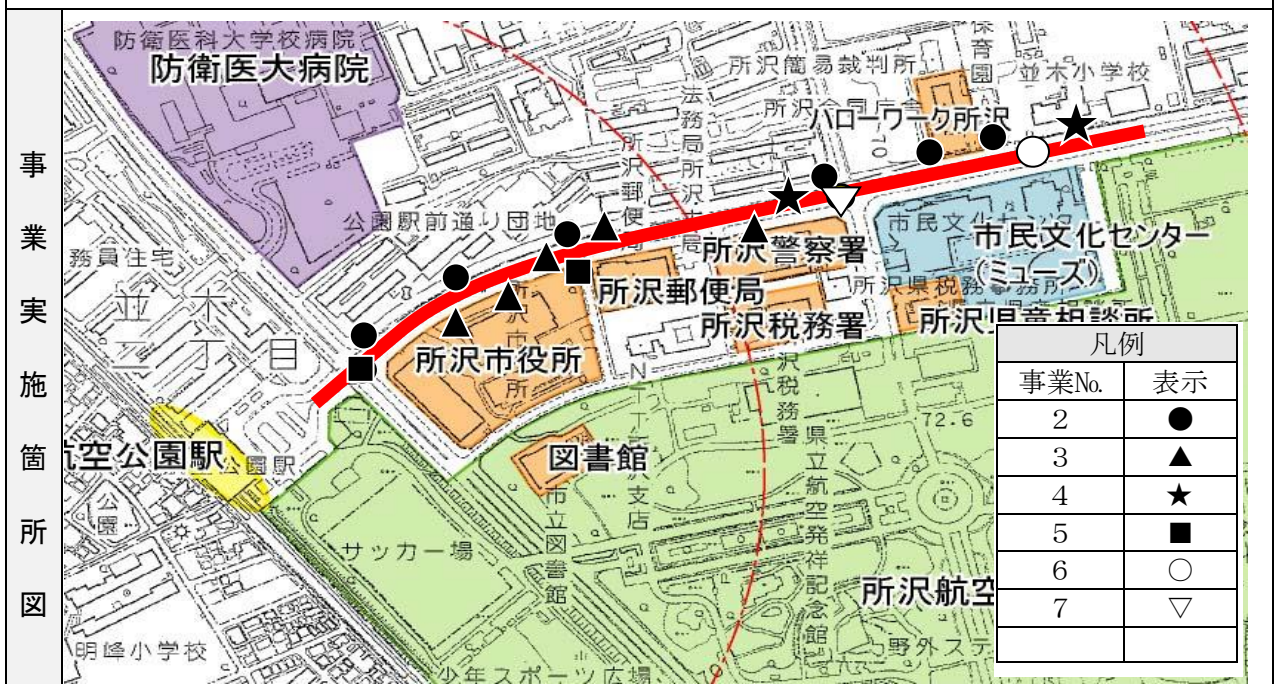
- No.1 平成17年12月歩道上へは荷捌き車輛の進入は認めてないことからスロープをなくした。平成17年12月コンビニ側の乗り上げについては鉄道の管理のために必要とのことでスロープの部分の明確化を行った。
- No.2 視覚障害者誘導用ブロックの輝度比を上げるため平成20年8月に塗装を行った。
- No.3 平成16年8月タクシー乗場の段差解消及びスロープの明確化の改修を完了。バス停の改善については、平成22年度に施工完了。
- No.4 駐車違反車両については、随時、指導取締りを実施している。(公安委員会)
- No.4 駅周辺の放置自転車の撤去及び立哨指導を継続的に実施する。
令和5年度 放置自転車撤去台数 85台(同駅東口放置禁止区域全体/年間)
立哨指導 指導員 1名(7:30~14:30)(防犯交通安全課)
- No.5 平成16年10月街路樹による歩道の凹凸の改修を完了



地区名		航空公園 駅周辺	経路 種別	特定経路 (航・特-2)	路線名	市道3-853号線	対象 区間	0.9km	
事業 No.	構 想	事業 区分	事業の内容	事業区間(箇所数)	事業者	実施予定 期間		進捗率	
						着手 年度	完了 年度		
1	○	道路	視覚障害者誘導用ブ ロックの設置	全域	所沢市 道路維持課	H16	H18	100%	
2	○	道路	歩道上の車止め改善 (材質の変更や設置地 の移動等)	28箇所	所沢市 道路維持課	H17	H18	100%	
3	○	道路	グレーチングの改良	14箇所(駅広含 む)	所沢市 道路維持課	H16	H17	100%	
4	○	道路	乗降しやすいバス停の 整備	2箇所	所沢市 道路維持課	H17	H18	100%	
⑤	○	交通 安全	信号青時間の延長(信 号の表示時間の調整)	駅入口交差点	埼玉県 公安委員会	H16	H16	100%	
			信号青時間の延長(信 号の表示時間の調整)	郵便局前交差点	埼玉県 公安委員会	H16	H16	100%	
6	○	交通 安全	信号機設置の検討(横 断歩道と歩行者用信号 の設置)	ミューズ前	埼玉県 公安委員会	H17	H17	100%	
⑦	○	交通 安全	音響信号機の改良(音 響案内時間の延長)	所沢警察署前交差 点	埼玉県 公安委員会	H16	H16	100%	

実施に際し配慮すべき事項または実施状況等

- No.1・2・4 スーパーモデル地区(自転車利用促進地区)の整備により整備完了。
 No.3 平成17年5月に網目の細かい製品に交換完了。
 No.5 関係者立会いのもと、延長時間を2秒から4秒へと延長した。
 No.6 平成17年度中に信号機及び横断歩道を設置。
 No.7 関係者立会いのもと、延長時間を2秒から4秒へと延長した。

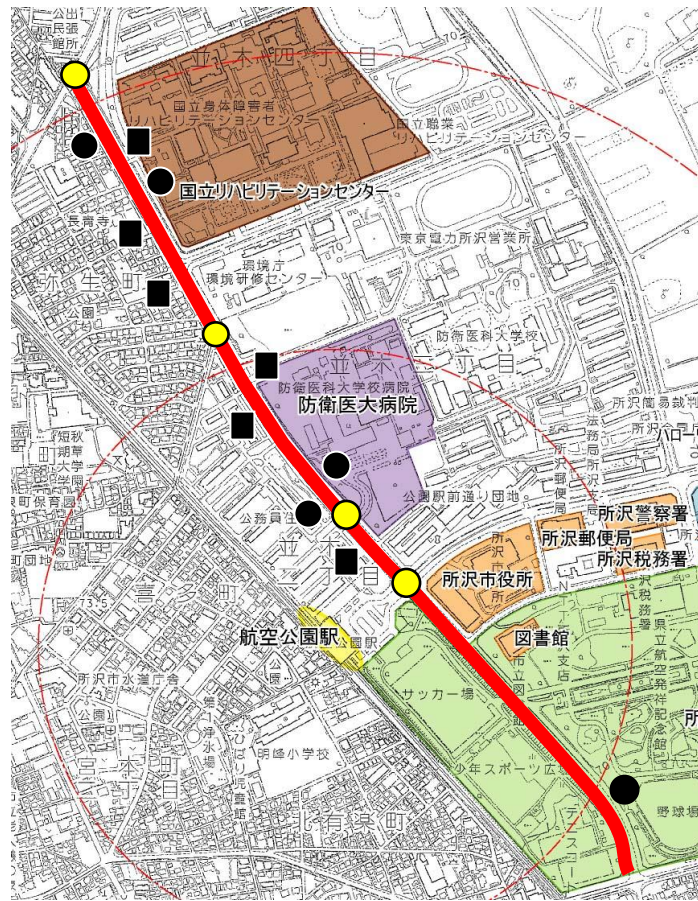


地区名		航空公園 駅周辺	経路 種別	特定経路 (航・特-3)	路線名	市道3-851号線	対象 区間	1.7km	
事業 No.	構 想	事業 区分	事業の内容	事業区間(箇所数)	事業者	実施予定 期間		進捗率	
						着手 年度	完了 年度		
1	○	道路	歩車道境界での適切な 段差の設置(視覚障害 者への対応)	12箇所	所沢市 道路維持課	H18	H20	100%	
2	○	道路	乗降しやすいバス停の 整備	5箇所	所沢市 道路維持課	H17	H18	100%	

実施に際し配慮すべき事項または実施状況等

- No.1 平成20年6月に歩道と車道の交差点12箇所に視覚障害者誘導用ブロックの設置を行った。
- No.2 平成18年度スーパーモデル事業による整備時に改善を行った。

事業
実施
箇所
図

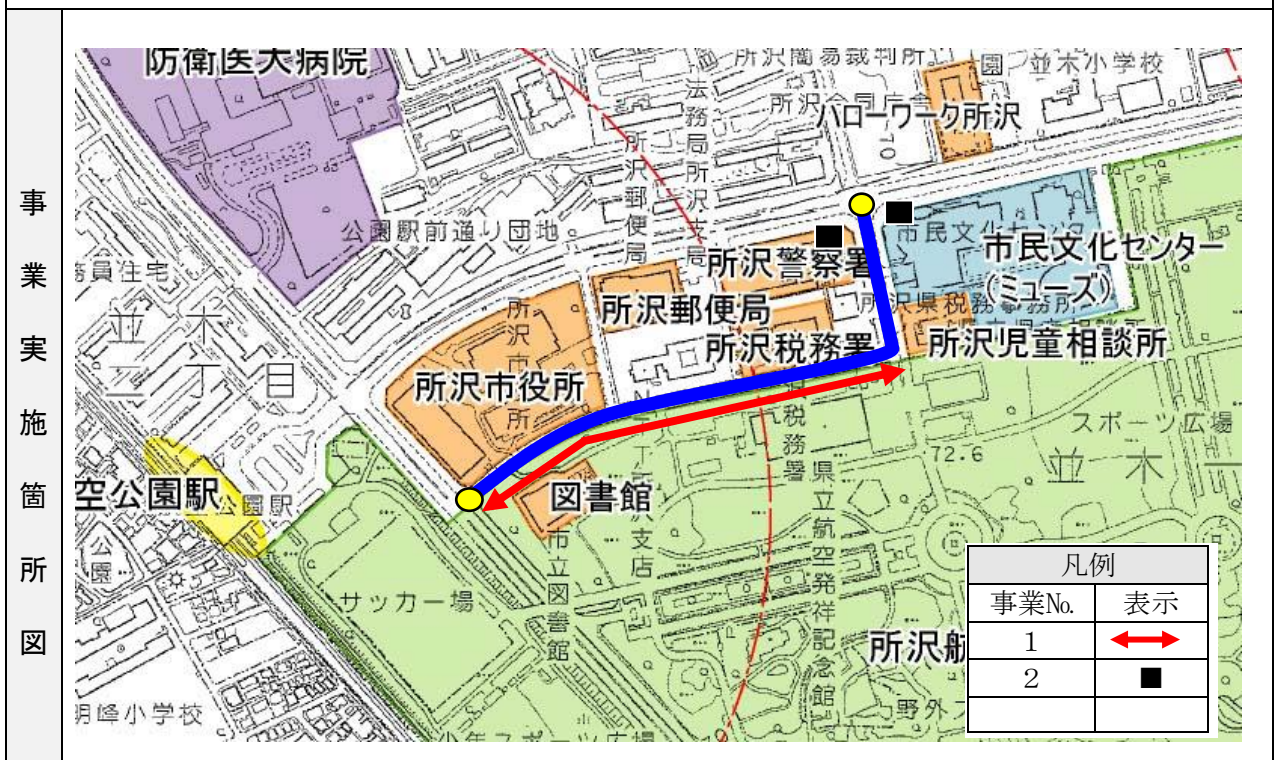


凡例	
事業No.	表示
1	■
2	●

地区名		航空公園 駅周辺	経路 種別	準特定経路 (航・準-1)	路線名	市道3-852号線	対象 区間	0.5km	
事業 No.	構 想	事業 区分	事業の内容	事業区間(箇所数)	事業者	実施予定 期間		進捗率	
						着手 年度	完了 年度		
1	○	道路	歩道幅員の拡幅(税務 署南側)	390m	所沢市 道路維持課	H21	未定		
2	○	道路	歩道上の車止め改善 (材質の変更や設置地 の移動等:警察とミュ ーズの間)	2箇所	所沢市 道路維持課	H17	H17	100%	

実施に際し配慮すべき事項または実施状況等

- No.1 道路構成についての検討が必要。計画的な施工を検討。
 No.2 平成17年12月 車止めにパイプに交換し、通行帯の改善を行った。



地区名		航空公園 駅周辺	経路 種別	準特定経路 (航・準-2)	路線名	市道3-788号線	対象 区間	0.2km	
事業 No.	構 想	事業 区分	事業の内容	事業区間(箇所数)	事業者	実施予定 期間		進捗率	
						着手 年度	完了 年度		
1	○	道路	歩行空間の拡充(カラーリング)	全域	所沢市 交通安全課	H19	H20	100%	
2	○	交通安全	放置自転車・違法駐車 対策	全域	埼玉県 公安委員会	→	→		
		交通安 全関連			所沢市 防犯交通安全課	→	→		

実施に際し配慮すべき事項または実施状況等

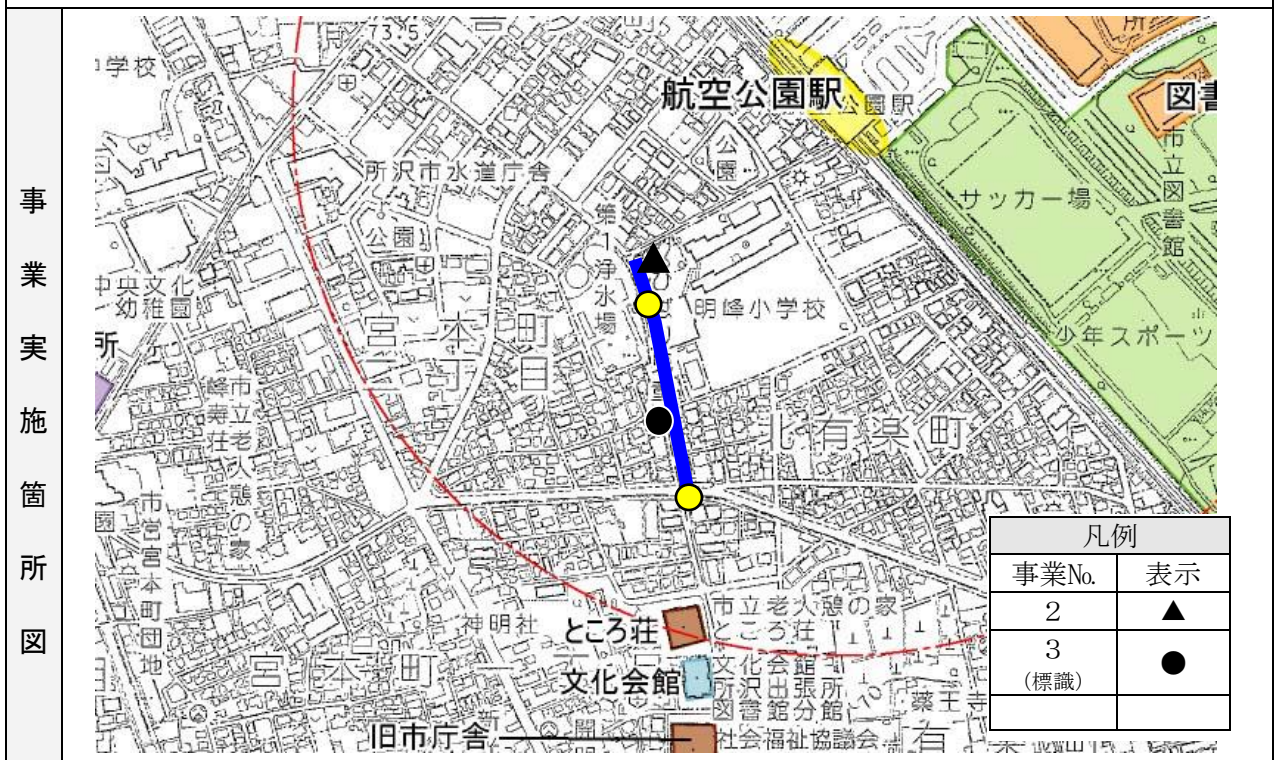
- No.1 平成19年8月に施工。一部区間は既存のグリーンベルトの表面がはく離していたため、平成20年6月に舗装の打ち替えを行い、側線及びグリーンベルトのラインを入れた。
(交通安全課)
- No.2 駐車違反車両については、随時、指導取締りを実施している。(公安委員会)
- No.2 駅周辺の放置自転車の撤去及び立哨指導を継続的に実施する。
令和5年度 放置自転車の撤去台数 16台(同駅西口放置禁止区域全体/年間)
立哨指導 指導員1名(7:00~7:30)(防犯交通安全課)



地区名		航空公園 駅周辺	経路 種別	準特定経路 (航・準-3)	路線名	市道3-741号線 (浄水場~国道463号)	対象 区間	0.2km	
事業 No.	構 想	事業 区分	事業の内容	事業区間(箇所数)	事業者	実施予定 期間		進捗率	
						着手 年度	完了 年度		
1	○	道路	歩行空間の拡充(カラーリング)	全域	所沢市 交通安全課	H17	H17	100%	
②	○	その他	駅への案内誘導(案内看板等の設置)	1箇所	所沢市 交通安全課	H16	H16	100%	
3	○	道路	道路付属物の移設・集約	全域	所沢市 道路維持課	H17	H23	100%	
		道路 関連	道路付属物の移設・集約(路側可変式標識(速度)移設(約5m))	1箇所	埼玉県 公安委員会	H16	H16	100%	

実施に際し配慮すべき事項または実施状況等

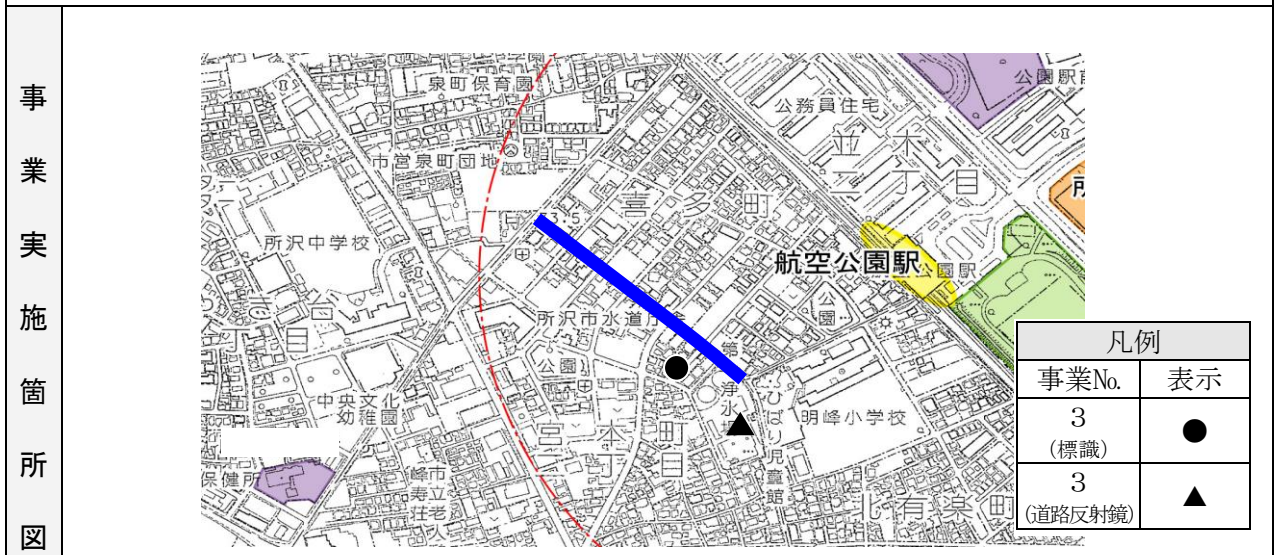
- No.1 関係機関と連携し歩道の安全確保を行っていく。
 No.2 平成17年3月、市立ひばり児童館のフェンスに案内看板(2枚)を設置した。
 No.3 平成17年3月に実施済。(公安委員会)



地区名		航空公園 駅周辺	経路 種別	準特定経路 (航・準-4)	路線名	市道3-741号線(浄 水場~喜多町交差点)	対象 区間	0.3km	
事業 No.	構 想	事業 区分	事業の内容	事業区間(箇所数)	事業者	実施予定 期間		進捗率	
						着手 年度	完了 年度		
1	○	道路	歩車道境界での適切な 段差の設置(視覚障害 者への対応)	全域	所沢市 道路維持課	H17	H21	100%	
2	○	道路	視覚障害者誘導用ブロ ックの設置	全域	所沢市 道路維持課	H16	H22	100%	
3	○	道路	道路付属物の移設・集 約	全域	所沢市 道路維持課	H17	H23	100%	
		道路 関連	道路付属物の移設・集 約(路側式標識(柱の み)撤去)	1箇所	埼玉県 公安委員会	H16	H16	100%	
		道路	道路付属物の移設・集 約(道路反射鏡)		所沢市 交通安全課	H17	H18	100%	

実施に際し配慮すべき事項または実施状況等

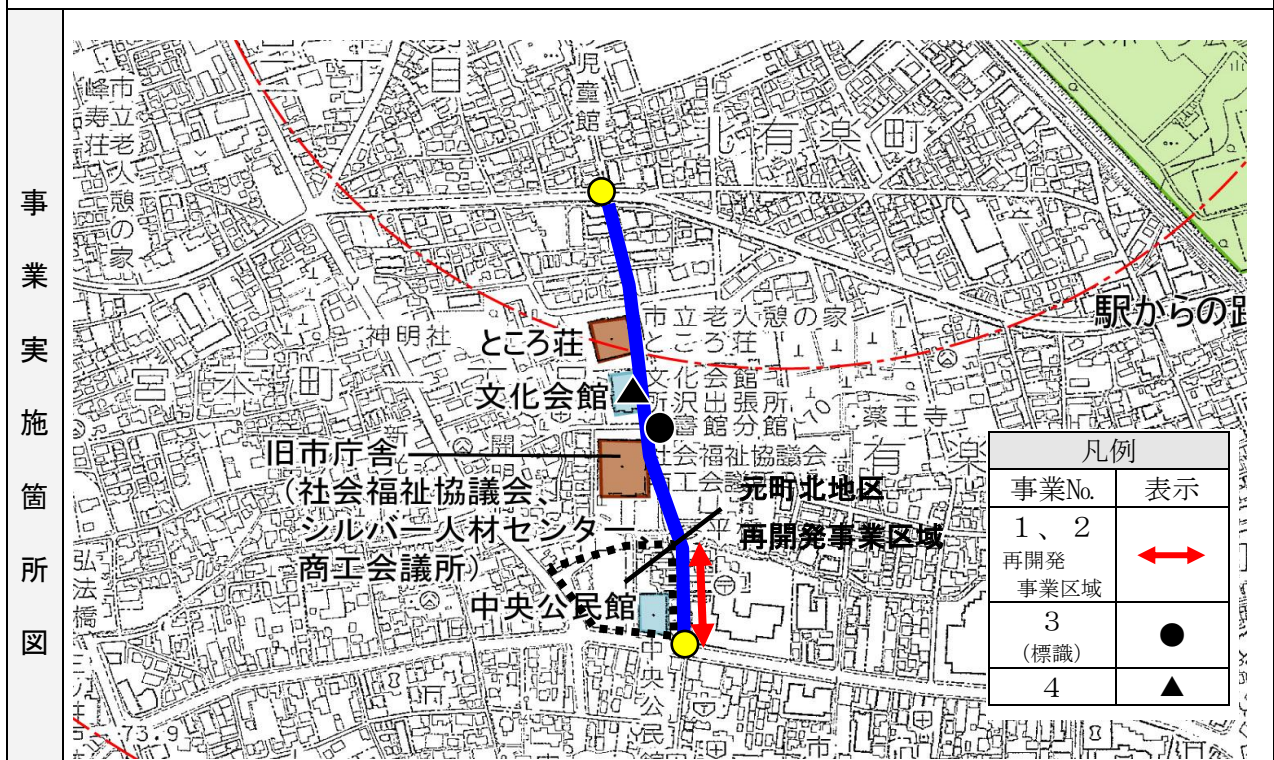
- No.1 車道の路側帯を歩道としたものであり、段差をつけることにより歩行中のつまずき等の弊害が考えられることから、視覚障害者誘導用ブロックを交差点に設置。
- No.3 平成17年3月に実施済。(公安委員会)
- No.3 道路反射鏡を電柱に共架することで対応済。(交通安全課)



地区名		航空公園 駅周辺	経路 種別	準特定経路 (航・準-5)	路線名	市道1-651号線	対象 区間	0.4km	
事業 No.	構 想	事業 区分	事業の内容	事業区間(箇所数)	事業者	実施予定 期間		進捗率	
						着手 年度	完了 年度		
1	○	道路	歩行空間の拡充(カラーリング)	全域	所沢市 交通安全課	H19	H19	100%	
		道路	歩行空間の拡充(再開発による歩道の一部設置)	再開発事業区域	所沢市 中心市街地整備課	H18	H21	100%	
2	○	道路	視覚障害者誘導用ブロックの設置(再開発による一部設置)	再開発事業区域	所沢市 中心市街地整備課	H18	H21	100%	
3	○	道路	道路付属物の移設・集約	全域	所沢市 道路維持課	H17	H23	100%	
		道路 関連	道路付属物の移設・集約(路側式標識(横断歩道)撤去)	1箇所	埼玉県 公安委員会	H16	H16	100%	
4	○	その他	建物と道路の段差解消(文化会館:施設側での対応)	1箇所	所沢市 コミュニティ推進課	H16	H16	100%	

実施に際し配慮すべき事項または実施状況等

- No.1 平成19年8月にカラーリングの施工を実施。(交通安全課)
 No.1・2 平成22年2月に実施済。(中心市街地整備課)
 No.3 平成17年3月に実施済。(公安委員会)
 No.4 平成16年7月に実施済。



地区名		航空公園 駅周辺	経路 種別	準特定経路 (航・準-6)	路線名	市道3-8号線、市道3-9号線 (喜多町交差点 ～所沢保健所)	対象 区間	0.5 km	
事業 No.	構 想	事業 区分	事業の内容	事業区間(箇所数)	事業者	実施予定 期間		進捗率	
						着手 年度	完了 年度		
1	○	道路	路面の凹凸の解消		所沢市 道路維持課	-	-		
2	○	道路	道路付属物の移設・集約	全域	所沢市 道路維持課	-	-	100%	
			道路付属物の移設・集約 (道路反射鏡)		所沢市 交通安全課	H17	H17		

実施に際し配慮すべき事項または実施状況等

- No.1 けやき台二丁目交差点（県道川越所沢線）までは終了したが、当初目的施設であった所沢保健所が無くなったため、事業中止。
- No.2 道路付属物の移設・集約は終了したが、当初目的施設であった所沢保健所が無くなったため、事業中止。

