

所沢市みどりの基本計画に基づく施策の実施状況
(令和5年度)

目次

表の見方	1
基本方針（みどりの保全）	
全体指標	2
個別指標	3
基本方針（みどりの創出）	
全体指標	7
個別指標	8
基本方針（公園等の整備）	
全体指標	12
個別指標	13
基本方針（生物多様性の確保）	
全体指標	16
個別指標	17
基本方針（みどりの活動の推進）	
全体指標	20
個別指標	21

表の見方

全体指標


①全体指標		②市全域の保全配慮地区における地域制緑地の指定面積 (基本方針 個別指標(1)-、(2)-、(3)-の合計値)										
③単位	④当初	実績【累積】										⑤目標値
ha	H29	R1	R2	R3	R4	R5	R6	R7	R8	R9	R10	R10
	55	85.48	95.97	96.30	103.38							110


指標の説明欄


R4 年度実績概要

令和5年度の取り組み実績説明欄

凡例

 : 「所沢市みどりの基本計画」における①指標の位置づけ、②名称、③単位、④当初(平成29年度時点)の値、⑤目標値(令和10年度時点)

 : 令和5年度の実績値

 : 令和5年度の取り組み実績

基本方針（みどりの保全）

自然豊かなみどりを守り、育てます。

基本方針（みどりの保全）に基づき、自然豊かな樹林地や樹林地と水辺地の一体的な保全、身近な里山の樹林地や農地の保全と活用、市街化区域のみどりの保全と活用に取り組みます。

全体指標

全体指標		市全域の保全配慮地区における地域制緑地の指定面積 (基本方針 個別指標(1)-、(2)-、(3)-の合計値)										
単位	当初	実績【累積】										目標値
ha	H29	R1	R2	R3	R4	R5	R6	R7	R8	R9	R10	R10
		55	85.48	95.97	96.30	103.38	103.85					
<ul style="list-style-type: none"> ・里山保全地域や特別緑地保全地区等の地域制緑地の指定による保全の取り組み成果を図る指標です。 ・旧計画策定以降（2011年・H23年以降）に新たに指定した面積の累計です。 ・みどりの保全を重点的に進める保全配慮地区（所沢のみどりの基本計画 P125 を参照）を対象にしています。 ・10年間で約55haの指定を目指します。 ・地域制緑地の内訳は個別指標の「狭山丘陵における地域制緑地の指定面積55ha」+「水辺地における地域制緑地の指定面積5ha」+「平地林における地域制緑地の指定面積50ha」の合計となります。 												
R5年度実績概要 令和5年度は、「三ヶ島二丁目里山保全地域」の指定拡大により、0.47ha増加しました。												

個別指標

(1)-		狭山丘陵における地域制緑地の指定面積										
単位	当初	実績【累積】										目標値
ha	H29	R1	R2	R3	R4	R5	R6	R7	R8	R9	R10	R10
	24	48.55	49.30	49.63	49.63	50.10						

・狭山丘陵におけるみどりの保全の取り組み成果を図る指標です。

・旧計画策定以降（2011年・H23年以降）に新たに指定した面積の累計です。

・狭山丘陵保全配慮地区（所沢しみどりの基本計画 P125 を参照）を対象に、特別緑地保全地区、里山保全地域などの地域制緑地について 10 年間で約 31ha の指定を図ります。

R5 年度実績概要

令和 5 年度は、「三ヶ島二丁目里山保全地域」の指定拡大により、0.47ha 増加しました。

(1)-		市全域の公有地化した樹林地等の面積										
単位	当初	実績【累積】										目標値
ha	H29	R1	R2	R3	R4	R5	R6	R7	R8	R9	R10	R10
	34	39.04	40.55	41.89	43.63	46.71						

・公有地化によるみどりの保全の取り組み成果を図る指標です。

・旧計画策定以降（2011年・H23年以降）に新たに指定した面積の累計です。

・市全域を対象にしています。

・10 年間で約 16ha の公有地化を目指します。

R5 年度実績概要

令和 5 年度は、土地の購入や寄附の受入れ等により合計 3.08ha を公有地化しました。

内容は以下のとおりです。

- ・くぬぎ山特別緑地保全地区内の土地 1.05ha を購入しました。
- ・上山口堀口天満天神社周辺里山保全地域内の土地 1.07ha を購入しました。
- ・北野南二丁目里山保全地域内の土地 0.09ha を購入しました。
- ・小手指ふるさとの緑の景観地の土地 0.39ha を購入しました。
- ・北中三丁目の土地 0.02ha を所管替えにより取得し、みどりのエコスポットとして整備しました。
- ・東狭山ヶ丘一丁目の土地 0.02ha を所管替えにより取得し、みどりのエコスポットとして整備しました。
- ・北野南一丁目の緑地 0.06ha の寄附の受入れを行いました。
- ・北野南二丁目の緑地 0.39ha の寄附の受入れを行いました。

端数処理のため、合計が一致しません。

(1)-		みどりのパートナー団体登録数（緑地の保全管理活動）										
単位	当初	実績【累積】										目標値
団体	H29	R1	R2	R3	R4	R5	R6	R7	R8	R9	R10	R10
		24	24	25	25	25	27					

・みどりの保全を目的にしたみどりのパートナー制度の登録団体数で、市民協働の取り組み状況を測る指標です。

・登録団体数の維持、増加を図り、10年後に登録数概ね29団体を目指します。

R5年度実績概要
森づくり集団「菜」、おおたかの森トラスト・こどもエコクラブの2団体の新規登録がありました。

(2)-		水辺地における地域制緑地の指定面積										
単位	当初	実績【累積】										目標値
ha	H29	R1	R2	R3	R4	R5	R6	R7	R8	R9	R10	R10
		0	2.55	2.55	2.55	2.55	2.55					

・水辺地におけるみどりの保全の取り組み成果を図る指標です。

・旧計画策定以降（2011年・H23年以降）に新たに指定した面積の累計です。

・河川流域・柳瀬川段丘崖・北秋津周辺保全配慮地区（所沢すみどりの基本計画P125を参照）を対象に、地域制緑地について10年間で約5haの指定を図ります。

R5年度実績概要
令和5年度の新たな地域制緑地の指定はありませんでした。水辺の指定地のうち、上山口堀口天満天神社周辺里山保全地域内の水田にて、良好な都市環境の維持と多様な生物の生息・生育空間の確保を図るとともに豊かな里山の景観を引き継いでいくことを目的に、関係2団体の協力を仰ぎながら田起こし、田植え、稲刈り等の水田管理、耕作を行いました。

(2)-		水辺のサポーター・ふるさとの川再生事業団体数										
単位	当初	実績【累積】										目標値
団体	H29	R1	R2	R3	R4	R5	R6	R7	R8	R9	R10	R10
		8	8	9	9	9	8					

・市民と協力しながら、河川・水路機能の充実に係る取り組み状況を測る指標です。

・団体の維持、増加を図り、10年後に団体数10団体を目指します。

R5年度実績概要
水辺のサポーターの協力団体のうち1団体が、メンバーの高齢化等のため解散したことにより、団体数が減少しました。

今後も引き続き、登録を希望する団体や支援を希望する団体の把握に努め、登録に向けた働きかけを行います。

(3)-		平地林における地域制緑地の指定面積 < R4 年度達成済 >										
単位	当初	実績【累積】										目標値
ha	H29	R1	R2	R3	R4	R5	R6	R7	R8	R9	R10	R10
	31	34.33	44.07	44.07	51.20	51.20						50

・平地林におけるみどりの保全の取り組み成果を図る指標です。

・旧計画策定以降（2011年・H23年以降）に新たに指定した面積の累計です。

・林・若狭・東狭山ヶ丘・旧鎌倉街道・くぬぎ山・三富新田・北原町・南永井・所沢カルチャーパークの保全配慮地区（所沢すみどりの基本計画 P125 を参照）を対象に、ふるさとの緑の景観地や里山保全地域、特別緑地保全地区などの地域制緑地について 10 年間で約 19ha の指定を図ります。

R5 年度実績概要

令和 5 年度の新たな地域制緑地の指定はありませんでした。

(3)-		保存樹木及びふるさとの樹の指定本数										
単位	当初	実績【累積】										目標値
本	H29	R1	R2	R3	R4	R5	R6	R7	R8	R9	R10	R10
	166	164	163	158	156	154						200

・保存樹木、ふるさとの樹の指定による樹林地の保全の成果を測る指標です。

・旧計画策定以降（2011年・H23年以降）に新たに指定した樹木数の累計です。

・指定本数の維持、増加を図り、10 年後に指定本数 200 本を目指します。

R5 年度実績概要

保存樹木の枯死に伴い、伐採する必要があったことから 2 本指定解除されました。その他既指定の樹木についても樹木の高齢化により、枝の落下等の支障が生じ、維持管理が困難になってきています。引き続き、指定可能な樹木について調査を進めながら、樹木の保全についてご理解いただけるよう努めてまいります。

(4)-		農地面積										
単位	当初	実績【累積】										目標値
ha	H29	R1	R2	R3	R4	R5	R6	R7	R8	R9	R10	R10
	1,711	1,706	1,696	1,674	1,654	1,645						1,500

・市全域における農地の保全状況を測る指標です。

・開発、転用など農地は減少傾向にあるものの、一定の抑制を目指します。

R5 年度実績概要

農地法及び関係規則等に基づき、農地転用について、許可基準に照らし合わせて、厳正に審議しました。

(4)-		落ち葉掃きイベントへの参加人数 <今年度達成>										
単位	当初	実績【年別】										目標値
名/年	H29	R1	R2	R3	R4	R5	R6	R7	R8	R9	R10	R10
		59	58	62	81	117						50
<ul style="list-style-type: none"> ・武蔵野の落ち葉堆肥農法に関わりのある落ち葉掃きイベントへの参加者数です。 ・参加者数の維持、開催の継続を目指します。 												
<p>R5 年度実績概要</p> <p>令和 5 年 7 月に武蔵野の落ち葉堆肥農法が世界農業遺産に認定されたことを受け、農法及びイベントについて様々な機会での周知を図った結果、参加者数は増加しました。</p>												

(5)-		市街化区域内における地域制緑地の指定面積 <R3 年度に達成済>										
単位	当初	実績【累積】										目標値
ha	H29	R1	R2	R3	R4	R5	R6	R7	R8	R9	R10	R10
		0.68	0.86	1.04	1.61	1.61						1
<ul style="list-style-type: none"> ・市街化区域におけるみどりの保全の取り組み成果を図る指標です。 ・まちなかみどり保全地区やその他の地域制緑地の指定約 1 ha を目指します。 												
<p>R5 年度実績概要</p> <p>令和 5 年度の新たな地域制緑地の指定はありませんでした。</p> <p>市街化区域内に残る緑地については候補地を選び出し、地域制緑地として一通り指定を行ったことから、今後は維持管理に努めてまいります。</p>												

基本方針（みどりの創出）

まちにみどりを増やし、潤いとやすらぎをつくります。

基本方針（みどりの創出）に基づき、みどり豊かな市街地の形成やまちのシンボルとなる公共公益施設の緑化、住宅地などの民有地の緑化に取り組みます。また、所沢らしい緑化の推進を進めます。

全体指標

全体指標		地域緑化の取り組み地区数（基本方針 個別指標(1)-、(1)- の合計値） <今年度達成>										
単位	当初	実績【累積】										目標値
地区	H29	R1	R2	R3	R4	R5	R6	R7	R8	R9	R10	R10
			2	3	3	3	5					
<ul style="list-style-type: none"> ・地区計画や緑地協定、緑化重点地区計画や地域緑化推進計画など、地域で緑化に取り組む状況を測る指標です。 ・緑化重点地区計画の策定地区数について10年間に5地区の指定を目指します。 ・地域緑化の取り組み地区数の内訳は個別指標の「緑化重点地区計画の策定地区数3地区」+「地域緑化の新たな取り組み地区数2地区」の合計となります。 												
R5年度実績概要 令和5年度は、「三ヶ島工業団地周辺地区計画」及び「北秋津地区緑地協定」の2つの地区にて、新たに緑化率の基準を定めました。												

個別指標

(1)-		緑化重点地区計画の策定地区数										
単位	当初	実績【累積】										目標値
地区	H29	R1	R2	R3	R4	R5	R6	R7	R8	R9	R10	R10

・緑化重点地区計画は、「ふるさと所沢のみどりを守り育てる条例」に基づき、緑化重点地区に緑化の計画を定めるものです。

・地区ごとの緑化の取り組み状況を測る指標です。

・都市の緑化を重点的に進める駅周辺緑化重点地区（所沢のみどりの基本計画 P134 を参照）を対象にしています。

・駅周辺緑化重点地区 3 地区での策定を目指します。

R5 年度実績概要

令和 5 年度において、緑化重点地区計画の策定地区はありませんでした。今後、ふるさと所沢のみどりを守り育てる条例を基に計画の策定に努めてまいります。

(1)-		地域緑化の新たな取り組み地区数 < R1 年度に達成済 >										
単位	当初	実績【累積】										目標値
地区	H29	R1	R2	R3	R4	R5	R6	R7	R8	R9	R10	R10
			2	3	3	3	5					

・地域緑化推進計画は、「ふるさと所沢のみどりを守り育てる条例」に基づき、市民が自主的に緑化を推進しようとする地区に定めることができる計画です。また、地区計画や建築協定、緑地協定なども緑化に関する事項を定めることができます。

・地区ごとの緑化の取り組み状況を測る指標です。

・新たな整備に際して、概ね 2 地区での取り組みを目指します。

R5 年度実績概要

令和 5 年度は、「三ヶ島工業団地周辺地区計画」及び「北秋津地区緑地協定」の 2 つの地区にて、新たに緑化率の基準を定めました。

(2)-		新設する公共施設（建築）の公共施設緑化ガイドラインに基づく緑化の導入率										
単位	当初	実績【年別】										目標値
%	H29	R1	R2	R3	R4	R5	R6	R7	R8	R9	R10	R10

・新設する公共施設（建築）の緑化を測る指標です。

・公共施設緑化ガイドラインに基づき、新設する全ての公共施設への緑化の導入を目指します。

・緑化施設数/新設施設総数を指標とします。

R5 年度実績概要

新設の公共施設はありませんでしたが、現在建設中で令和6年度より供用開始予定の第2一般廃棄物最終処分場の緑化について、生物多様性に資する施設となるよう市内検討を進めました。

(2)-		街路樹の樹木診断の実施数 <今年度達成>										
単位	当初	実績【年別】										目標値
本/年	H29	R1	R2	R3	R4	R5	R6	R7	R8	R9	R10	R10
			116	101	100	100	100					

・道路緑化の主体となる街路樹の維持管理の状況を測る指標です。

・1年間に街路樹100本の樹木診断の継続を目指します。

R5 年度実績概要

・市内に植樹されている街路樹（ケヤキ）について、樹木医による診断を行いました。実施予定本数1,260本に対し、平成29年度から令和5年度までに725本実施し、実施率は約58%となっています。

・診断結果に基づき、落枝、倒木の危険がある樹木については、剪定伐採等の対応を行い、適切な維持管理に努めました。

(3)-		とことこガーデン登録件数（住宅等）										
単位	当初	実績【累積】										目標値
件	H29	R1	R2	R3	R4	R5	R6	R7	R8	R9	R10	R10
		120	121	119	116	113	107					

・玄関先や庭に草花や木を植えて彩り豊かな景観をつくとことこガーデンの登録件数です。

・住宅1軒から取り組めるもので、住宅地におけるみどりの取り組みを測る指標です。

・年間8件程度の登録を継続し、10年後に登録数概ね200件を目指します。

R5 年度実績概要

新規登録2件、退会7件による5件の減少となりました。

また、令和4年度の新規登録1件を住宅等から店舗等へ修正したため、合計で6件の減少となりました。

目標件数を目指すため、窓口、ホームページ以外（景観展示会での周知など）の周知を実施してまいります。

(3)-		とことこガーデン登録件数（店舗等）										
単位	当初	実績【累積】										目標値
件	H29	R1	R2	R3	R4	R5	R6	R7	R8	R9	R10	R10
		19	19	18	19	20	22					

・店先などに草花や木を植えて彩り豊かな景観をつくとことこガーデンの登録件数です。

・商店1軒から取り組めるもので、商業地におけるみどりの取り組みを測る指標です。

・2年間に1件程度の登録を継続し、10年後に登録数概ね25件を目指します。

R5年度実績概要

新規登録1件、退会0件による1件の増加となりました。

また、令和4年度の新規登録1件を住宅等から店舗等へ修正したため、合計で2件の増加となりました。

目標件数を目指すため、窓口、ホームページ以外（景観展示会での周知など）の周知を実施してまいります。

(3)-		開発指導案件への外周・沿道緑化、特殊緑化の指導件数（景観形成）										
単位	当初	実績【累積】										目標値
件	H29	R1	R2	R3	R4	R5	R6	R7	R8	R9	R10	R10
			3	5	11	14	19					

・「所沢市街づくり条例」に基づき、開発事業者へみどりの保全及び創出に関する基準に基づく緑化指導を行っています。

・工業地におけるみどりの取り組みを測る指標です。

・1年間に5件程度、10年間で概ね50件の指導を目指します。

R5年度実績概要

小規模工場や老人ホーム等の開発について、「所沢市街づくり条例」に基づき、沿道緑化、フェンス緑化、駐車場緑化について事業者と協議及び指導を行いました。

(4)-		みどりのパートナー団体登録数（緑化の推進活動）										
単位	当初	実績【累積】										目標値
団体	H29	R1	R2	R3	R4	R5	R6	R7	R8	R9	R10	R10
		25	30	32	34	35	36					

・緑化を目的にしたみどりのパートナー制度の登録団体数で、市民協働の取り組み状況を測る指標です。

・登録団体の維持、増加を図り、10年後に登録数概ね40団体を目指します。

R5年度実績概要

ハナミズキを守る会が登録解除となりました。一方で、フラワーヒル自治会花を愛する会、久米下組町内会（久米下花の会）の2団体の新規登録がありました。雪見原東公園内花壇や松が丘11号緑地などで草花の植栽・管理などが行われています。

(4)-		開発指導案件への在来種（郷土種）の指導件数										
単位	当初	実績【累積】										目標値
件	H29	R1	R2	R3	R4	R5	R6	R7	R8	R9	R10	R10
			27	68	122	172	233					
<p>・ 生物多様性確保のため在来種による緑化を案内するなど、公共施設緑化ガイドラインに基づいた緑化指導状況を測る指標です。</p> <p>・ 年間 40 件程度、10 年間で概ね 400 件の指導を目指します。</p>												
<p>R5 年度実績概要</p> <p>生物多様性の確保の観点から、公共施設緑化ガイドラインに基づく在来種一覧表を配布し、事前協議の際に在来種による緑化の必要性について開発事業者へ伝え、協力を仰いでいます。</p>												

基本方針（公園等の整備）

親しみのあるみどりをつくり、活用します。

基本方針（公園等の整備）に基づき、計画的な公園・緑地の整備に努めるとともに、多様な活動が展開できる公園・緑地づくりに取り組みます。また、災害等へ対応するため、都市の安全性を高める公園・緑地の確保を図ります。

全体指標

全体指標		都市公園整備面積										
単位	当初	実績【累積】										目標値
ha	H29	R1	R2	R3	R4	R5	R6	R7	R8	R9	R10	R10
		141.19	142.12	142.49	146.10	146.10	146.18					
<ul style="list-style-type: none"> ・都市公園の整備状況を測る指標です。 ・都市公園について、10年間で約11haの整備を目指します。 ・内訳は「街区公園約2.10ha」+「総合公園・風致公園約5.36ha」+「都市緑地等約3.60ha」の合計となります。 												
<p>R5年度実績概要</p> <p>新たに、若松中央公園（街区公園）、若松西公園（街区公園）を開設するとともに、滝の城址公園（総合公園）の用地を取得しました。</p>												

個別指標

(1)-		一人当たりの身近な公園面積（街区公園・近隣公園）										
単位	当初	実績【累積】										目標値
m ² /人	H29	R1	R2	R3	R4	R5	R6	R7	R8	R9	R10	R10
		1.03	1.03	1.04	1.04	1.04	1.05					
<p>・市民一人当たりの街区公園・近隣公園の充足状況を測る指標です。</p> <p>・街区公園 0.88m²/人、近隣公園 0.26m²/人の整備を目指します。</p>												
<p>R5 年度実績概要</p> <p>人口：342,671 人（令和 6 年 3 月末時点）</p> <p>街区公園：27.29ha 0.80 m²/人</p> <p>近隣公園：8.7ha 0.25 m²/人</p>												

(1)-		総合公園・風致公園の整備面積										
単位	当初	実績【累積】										目標値
ha	H29	R1	R2	R3	R4	R5	R6	R7	R8	R9	R10	R10
		36.84	37.74	37.93	41.48	41.48	41.50					
<p>・総合公園・風致公園の整備状況を測る指標です。</p> <p>・総合公園 33.50ha、風致公園 8.70ha の計 42.20ha の整備を目指します。</p>												
<p>R5 年度実績概要</p> <p>総合公園：32.40ha（滝の城址公園 7.8ha、所沢カルチャーパーク 24.60ha）</p> <p>風致公園：9.10ha</p> <p>引き続き用地交渉を進めていきます。</p>												

(1)-		開催されるイベントへの市の参加回数										
単位	当初	実績【累積】										目標値
回	H29	R1	R2	R3	R4	R5	R6	R7	R8	R9	R10	R10
		1	5	5	5	6	7					
<p>・所沢航空記念公園の魅力向上や活性化への取り組みを図る指標です。</p> <p>・イベントへの年 1 回以上の参加と、みどりの情報提供等を目指します。</p>												
<p>R5 年度実績概要</p> <p>所沢市民フェスティバルに参加し、生物多様性の保全に向けた展示をクイズ形式で行うと共に、みかんの苗木や花の苗を配布しみどりの創出への理解と参加を促しました。</p>												

(1)-		公園づくりへの市民参加										
単位	当初	実績【累積】										目標値
か所	H29	R1	R2	R3	R4	R5	R6	R7	R8	R9	R10	R10
		2	3	3	3	3	5					

・公園整備等における住民参加の取り組みを図る指標です。
 ・公園整備のうち、市施行で行う公園（新規整備、区画整理、リニューアル）での実施を目指します。

R5 年度実績概要
 所沢カルチャーパークを考える未来会議（市民会議）を2回開催し、住民参加型の公園づくりの方法について検討を進めました。

(1)-		公園施設長寿命化計画の策定										
単位	当初	実績【累積】										目標値
件	H29	R1	R2	R3	R4	R5	R6	R7	R8	R9	R10	R10

・公園施設長寿命化計画の策定状況を測るための指標です。
 ・目標年までに策定を目指します。

R5 年度実績概要
 長寿命化計画策定に向け、他自治体の事例を研究するとともに仕様書案を作成しました。

(2)-		公園を活動場所とするアダプト・プログラム団体数										
単位	当初	実績【累積】										目標値
団体	H29	R1	R2	R3	R4	R5	R6	R7	R8	R9	R10	R10
		11	13	16	15	13	12					

・公園を活動場所とするアダプト・プログラム団体数で、公園での多様な活動状況を測る指標です。
 ・清掃美化、緑化活動の向上を図るため、3団体の増加を目指します。

R5 年度実績概要
 花壇の手入れやごみ拾い等の活動が行われておりましたが、参加者の高齢化に伴い、継続が困難とのことから1団体が辞退となりました。

(2)-		公園協議会等の設置										
単位	当初	実績【累積】										目標値
団体	H29	R1	R2	R3	R4	R5	R6	R7	R8	R9	R10	R10
			-	-	-	-	-					

・公園利用者が主体的に参加する仕組みとなる公園協議会等の設置数です。

・公園緑地の活用状況を測るための指標です。

・新たな制度で、1団体の設置を目指します。

R5年度実績概要

都市公園法第17条の2に基づく協議会設置について、先行事例を調査研究するとともに、公園を利用する地域住民等に対して、ローカルルールなどについても伺ってまいります。

(2)-		新設及びリニューアルする公園へのユニバーサルデザインの導入										
単位	当初	実績【累積】										目標値
公園	H29	R1	R2	R3	R4	R5	R6	R7	R8	R9	R10	R10
		7	7	9	9	9	9					

・公園へのユニバーサルデザインの導入数で、誰もが安心して利用できる公園づくりへの取り組み状況を測る指標です。

・公園整備のうち、市施行で行う公園（新規整備、区画整理、リニューアル）での実施を目指します。

R5年度実績概要

市施工で行う公園の整備計画においてR5年度は該当する計画がありませんでした。整備の際は、ユニバーサルデザインを導入します。

(3)-		指定避難場所となる公園での防災訓練等の活用 <今年度達成>										
単位	当初	実績【年別】										目標値
回/年	H29	R1	R2	R3	R4	R5	R6	R7	R8	R9	R10	R10
			1	0	0	1	1					

・防災・減災に資する公園・緑地の確保を測る指標です。

・地元自治会への協力を仰ぎ、年1回の防災訓練等の実施を目指します。

R5年度実績概要

令和5年9月2日に、指定避難場所となる公園において、各地区の自治会・町内会等が主体となって初期消火や救出・救護等を行う「各地区自主防災活動訓練」、市職員が指定避難場所に参集する「指定避難場所参集訓練」を実施しました。

基本方針（生物多様性の確保）

生物多様性に配慮したエコロジカルネットワークを構築します。

基本方針（生物多様性の確保）に基づき、エコロジカルネットワークの構築を図ります。また、生物多様性の保全を進めるとともに、その指針となる生物多様性地域戦略の策定に取り組みます。

全体指標

全体指標		エコロジカルネットワーク構築上重要なみどりにおける地域制緑地の指定面積 (基本方針 個別指標(1)-、(1)-、(1)-の合計値)										
単位	当初	実績【累積】										目標値
ha	H29	R1	R2	R3	R4	R5	R6	R7	R8	R9	R10	R10
	55	85.48	95.97	96.30	103.38	103.85						
<ul style="list-style-type: none"> ・エコロジカルネットワーク構築上重要なみどりの地域制緑地の指定の取り組み成果を図る指標です。 ・旧計画策定以降（2011年・H23年以降）に新たに指定した面積の累計です。 ・みどりの保全を重点的に進める保全配慮地区（所沢すみどりの基本計画P125を参照）を対象にしています。 ・基本方針の全体指標と同一です。 ・10年間で約55haの指定を目指します。 ・内訳は個別指標の「みどりの核における地域制緑地の指定面積（狭山丘陵）55ha」+「みどりの拠点における地域制緑地の指定面積（平地林）50ha」+「みどりの回廊における地域制緑地の指定面積（水辺地）5ha」の合計となります。 												
R5年度実績概要 令和5年度は、「三ヶ島二丁目里山保全地区」の指定拡大により、0.47ha増加しました。												

個別指標

(1)-		みどりの核における地域制緑地の指定面積（狭山丘陵）										
単位	当初	実績【累積】										目標値
ha	H29	R1	R2	R3	R4	R5	R6	R7	R8	R9	R10	R10
	24	48.55	49.30	49.63	49.63	50.10						

・エコロジカルネットワーク構築上重要な狭山丘陵におけるみどりの保全の取り組み成果を図る指標です。
 ・旧計画策定以降（2011年・H23年以降）に新たに指定した面積の累計です。
 ・狭山丘陵保全配慮地区（所沢市みどりの基本計画 P125 を参照）を対象にしています。
 ・「基本方針（1）本市を代表する狭山丘陵の樹林地の保全」の個別指標と同一です。

R5 年度実績概要
 令和5年度は、「三ヶ島二丁目里山保全地区」の指定拡大により、0.47ha 増加しました。

(1)-		みどりの拠点における地域制緑地の指定面積（平地林） < R4 年度に達成済 >										
単位	当初	実績【累積】										目標値
ha	H29	R1	R2	R3	R4	R5	R6	R7	R8	R9	R10	R10
	31	34.33	44.07	44.07	51.20	51.20						

・エコロジカルネットワーク構築上重要な平地林におけるみどりの保全の取り組み成果を図る指標です。
 ・旧計画策定以降（2011年・H23年以降）に新たに指定した面積の累計です。
 ・林・若狭・東狭山ヶ丘・旧鎌倉街道・くぬぎ山・三富・北原町・南永井・所沢カルチャーパークの保全配慮地区（所沢市みどりの基本計画 P125 を参照）を対象にしています。
 ・「基本方針（3）農業や人々の生活との関わりによって形成された平地林の保全」の個別指標と同一です。

R5 年度実績概要
 令和5年度の新たな地域制緑地の指定はありませんでした。

(1)-		みどりの回廊における地域制緑地の指定面積（水辺地）										
単位	当初	実績【累積】										目標値
ha	H29	R1	R2	R3	R4	R5	R6	R7	R8	R9	R10	R10
	0	2.55	2.55	2.55	2.55	2.55	2.55					

・エコロジカルネットワーク構築上重要な水辺地におけるみどりの保全の取り組み成果を図る指標です。

・旧計画策定以降（2011年・H23年以降）に新たに指定した面積の累計です。

・河川流域・柳瀬川段丘崖・北秋津周辺保全配慮地区（所沢すみどりの基本計画 P125 を参照）を対象としています。

・「基本方針（2）湿地等の水辺地の保全」の個別指標と同一です。

R5年度実績概要

令和5年度の新たな地域制緑地の指定はありませんでした。水辺の指定地のうち、上山口堀口天満天神社周辺里山保全地域内の水田にて、良好な都市環境の維持と多様な生物の生息・生育空間の確保を図るとともに豊かな里山の景観を引き継いでいくことを目的に、関係2団体の協力を仰ぎながら田起こし、田植え、稲刈り等の水田管理、耕作を行いました。

(1)-		保安全管理計画の策定件数										
単位	当初	実績【累積】										目標値
件	H29	R1	R2	R3	R4	R5	R6	R7	R8	R9	R10	R10
	2	4	5	6	7	7						

・確保した樹林地を保安全管理するための計画の策定件数です。

・みどりの質を向上させ、生きものの生息・生育空間の確保を図るための指標です。

・年間1件程度の策定を図り、10年後に概ね10件の策定を目指します。

R5年度実績概要

令和5年度、保安全管理計画の策定はありませんでした。

(2)-		生物の生息調査の実施数										
単位	当初	実績【累積】										目標値
回	H29	R1	R2	R3	R4	R5	R6	R7	R8	R9	R10	R10
	5	8	9	10	11	12						

・生きものの生息状況の把握について測るための指標です。

・年間1回程度の調査の実施を図り、10年間で概ね10回の調査を目指します。

R5年度実績概要

菩提樹池里山保全地域にて実施した池のかいぼり作業時に、アメリカザリガニやウシガエルなどの特定外来生物を含む生きものの生息状況の調査を実施しました。

(2)-		外来生物に関する情報提供数										
単位	当初	実績【累積】										目標値
回	H29	R1	R2	R3	R4	R5	R6	R7	R8	R9	R10	R10
			4	7	9	12	13					

・外来生物への対応状況を測るための指標です。
 ・年間2回程度の情報提供（更新）を図り、10年間で概ね20回の情報提供を目指します。

R5年度実績概要
 アライグマをはじめとする特定外来生物に関する注意喚起や被害対策を広報ところざわにて公開しました。

(3)-		生物多様性地域戦略の策定 <R2年度に達成済>										
単位	当初	実績【累積】										目標値
件	H29	R1	R2	R3	R4	R5	R6	R7	R8	R9	R10	R10
				1	[目標達成]							

・生物多様性地域戦略の策定状況を測るための指標です。
 ・目標年までに策定を目指します。

R5年度実績概要
 令和2年度に策定した地域戦略（生物多様性ところざわ戦略）を基に将来にわたって自然の恵みを受け続けられるよう、緑地保全制度の指定や緑地の購入等による生物生息空間の保全や生きものにふれあうきっかけとなる森づくり等、生物多様性を守るための取り組みを進めております。
 進捗については、別途報告書「生物多様性ところざわ戦略に基づく施策の実施状況」により管理します。

基本方針（みどりの活動の推進）

みどりを愛しみ、ともに支えます。

基本方針（みどりの活動の推進）に基づき、みどりを守り育てる制度の充実に努めるとともに、みどりにふれあう機会の充実を図ります。また、本市の特徴となる市民協働によるみどりの活動を推進します。

全体指標

全体指標		みどりのパートナー登録者数 <今年度達成>										
単位	当初	実績【累積】										目標値
人	H29	R1	R2	R3	R4	R5	R6	R7	R8	R9	R10	R10
		1,368	1,410	1,500	1,501	1,517	1,659					→
<ul style="list-style-type: none"> ・みどりの保全・創出を目的にしたみどりのパートナー制度の登録者数で、市民との協働によるみどりの活動の推進状況を測る指標です。 ・登録者の維持と、年間15人の増加を図り、10年後に登録数1,600人を目指します。 												
R5年度実績概要 登録団体数や団体人数の減少がありましたが、それを上回る新規団体登録や、既存登録団体の人数変更があり、登録者数は令和4年度と比較して142名増加となりました。												

個別指標

(1)-		市民緑地認定数										
単位	当初	実績【累積】										目標値
か所	H29	R1	R2	R3	R4	R5	R6	R7	R8	R9	R10	R10
<ul style="list-style-type: none"> ・新たな制度となる市民緑地設置管理計画認定制度の適用箇所数です。条例等による制度の充実状況を測る指標です。 ・新たな取り組みとなり、3か所の実績づくりを目指します。 												
R5 年度実績概要 市民緑地設置要綱を基に、指定に向けて取り組みを進めてまいります。												

(2)-		みどり情報の発信数										
単位	当初	実績【累積】										目標値
回	H29	R1	R2	R3	R4	R5	R6	R7	R8	R9	R10	R10
			6	23	34	43	63					
<ul style="list-style-type: none"> ・広報紙や市ホームページなどを活用したみどり情報の発信数です。 ・年10回程度の情報発信を図り、10年間で概ね100回の実施を目指します。 												
R5 年度実績概要 令和5年度は合計20件の情報発信を行いました。主な内容は以下のとおりです。 <ul style="list-style-type: none"> ・市ホームページにて、三ヶ島二丁目里山保全地域の追加指定について報告を行いました。 ・市ホームページにて、「ナラ枯れ被害木等伐採及び植樹補助金」の開始について周知を行いました。 ・市ホームページにて、所沢市・NTTドコモ・日本自然保護協会による生物多様性の保全・回復に向けた3者協定の締結について報告を行いました。 ・Facebookにて、上山口堀口天満天神社周辺里山保全地域内に存在する水田の保全に向けた取り組みを紹介しました。 ・YouTubeにて、ドローンによる空撮映像を使い市内の樹林地を紹介する映像を公開しました。 												

(2)-		講座やイベントへの参加者数 <今年度達成>										
単位	当初	実績【年別】										目標値
人/年	H29	R1	R2	R3	R4	R5	R6	R7	R8	R9	R10	R10
		1,832	2,056	82	73	5,108	5,700					
<ul style="list-style-type: none"> ・市が主催するみどりのふれあいウォークや緑化講座などのイベントの参加者数です。 ・1年間にみどりのふれあいウォークの参加者数 2,000 人、その他の講座・イベントへの参加者数 100 人を目指します。 												
R5 年度実績概要 <ul style="list-style-type: none"> ・みどりのふれあいウォーク：1,101 人 ・環境展示会：4,206 人 ・緑化講座：15 人 ・みどりのパートナー育成講座：43 人 ・生涯学習推進センターでの 所沢市生涯学習まちづくり出前講座：10 人 ・株式会社 JTB による所沢北高校生向け事業での講座：27 人 ・若狭小学校 3 年生の総合的学習の時間での授業：82 人 ・所沢小学校 3 年生の総合的学習の時間での授業：184 人 ・生涯学習推進センターでの 市民学芸員ステップアップ講座：32 人 												

(2)-		まちなかみどり保全地区・市民の森・市民緑地・体験農場の数										
単位	当初	実績【累積】										目標値
か所	H29	R1	R2	R3	R4	R5	R6	R7	R8	R9	R10	R10
		12	17	22	25	27	29					
<ul style="list-style-type: none"> ・みどりにふれあう空間の整備状況を測る指標です。 ・市民の森や市民緑地、体験農場など、既存の維持とともにまちなかみどり保全地区などを含め 21 か所の増加を目指します。 												
R5 年度実績概要 <ul style="list-style-type: none"> ・北中三丁目みどりのエコスポットを整備しました。 ・東狭山ヶ丘一丁目みどりのエコスポットを整備しました。 ・体験農場においては、既存農場数の区画数を増設したほか、令和 6 年度より若松町地区に開設する新たな農場の整備をしました。(体験農場数 9 か所) 												

(2)-		市内小中学校でのみどりのカーテンの実施率										
単位	当初	実績【年別】										目標値
%	H29	R1	R2	R3	R4	R5	R6	R7	R8	R9	R10	R10
	94	77	83	60	74	47	—————→					100

・市内小中学校のみどりのカーテンの実施率で、子どもたちのみどりの取り組みの状況を測る指標です。

・「実施校数÷市内全47校」を指標とし、市内小中学校全てでの実施及び継続を目指します。

R5年度実績概要

令和5年度は、市内47校中22校がみどりのカーテンを実施しました。(小学校17校、中学校5校)

学校東側のフェンス沿いや校舎南側に緑のカーテンを設置したり、昨年度よりも設置を早めたりしたことで植物が早く生育し、緑のカーテンとしての効果を高めることができた学校もありました。

(3)-		良好なみどりの活動の事例の表彰やPRの実施数										
単位	当初	実績【累積】										目標値
回	H29	R1	R2	R3	R4	R5	R6	R7	R8	R9	R10	R10
		5	7	9	12	14	—————→					30

・みどりのカーテンコンテストなど良好な活動の表彰やPRの実施数で、みどりの取り組みの充実度合いを測る指標です。

・年間3回の実施を図り、10年間で概ね30回の実施を目指します。

R5年度実績概要

・みどりのカーテンコンテストを実施し、大賞の表彰を行いました。

・環境展示会(市役所1階市民ホール)を実施し、生きものへの関心の向上を図るため、市内の生きものの紹介や、生物多様性の保全に向けた取組を紹介しました。

(3)-		みどりのパートナー連絡会等の設置										
単位	当初	実績【累積】										目標値
件	H29	R1	R2	R3	R4	R5	R6	R7	R8	R9	R10	R10
		-	-	-	-	-	—————→					1

・みどりのパートナー活動を発展させる連絡会等の設置数で、みどりのパートナー制度の普及と充実を図る指標です。

・新たな取り組みとなり、実施を目指します。

R5年度実績概要

連絡会等の設置について、令和6年度の実施に向けて準備を進めました。

(4)-		みどりに関連した状況調査の実施数										
単位	当初	実績【累積】										目標値
回	H29	R1	R2	R3	R4	R5	R6	R7	R8	R9	R10	R10
		1	2	3	4	5						10

・ 市民意識調査や緑被調査の実施などみどりに関連した調査の実施数で、把握の状況を測る指標です。
・ 年 1 回の実施を図り、10 年間で概ね 10 回の実施を目指します。

R5 年度実績概要
市民 5 千人を対象に市民意識調査を実施し、「進めてほしいみどりに係る市の施策」について調査しました。満足率が高い施策として、第 6 次所沢市総合計画に掲げてある 40 の施策の中で、「水道」、「下水道」、「地域医療」などに続き「みどり・生物」が第 9 位に入りました。

(4)-		所沢すみどりの審議会の開催数										
単位	当初	実績【累積】										目標値
回	H29	R1	R2	R3	R4	R5	R6	R7	R8	R9	R10	R10
		4	7	9	10	11						40

・ 所沢すみどりの審議会との連携状況を測る指標です。
・ これまでの実績を踏まえ、年 4 回の開催を図り、10 年間で概ね 40 回の開催を目指します。

R5 年度実績概要
令和 5 年度は 2 回の開催を予定していましたが、新たな里山保全地域の指定にあたって準備が整わなかったため 8 月に 1 回のみ開催となりました。開催時は北岩岡・下富特別緑地保全地区の指定、三ヶ島二丁目里山保全地域の追加指定の諮問・答申、(株)NTTドコモ・公益財団法人日本自然保護協会との生物多様性保全に関する 3 者協定についての報告を行い、みどりの基本計画及び生物多様性ところざわ戦略の施策の進捗状況について審議を行いました。