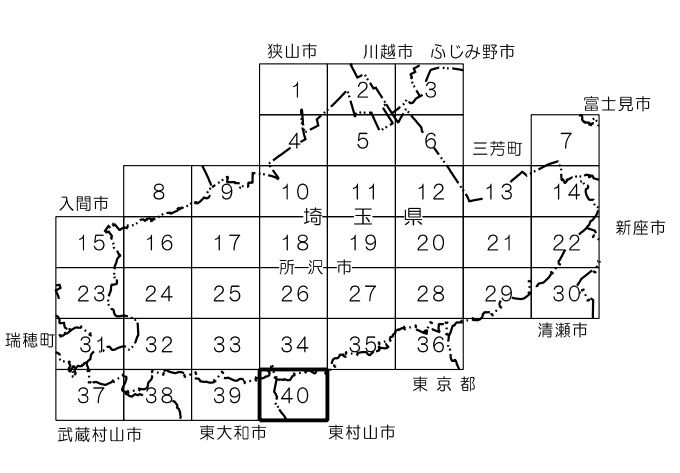
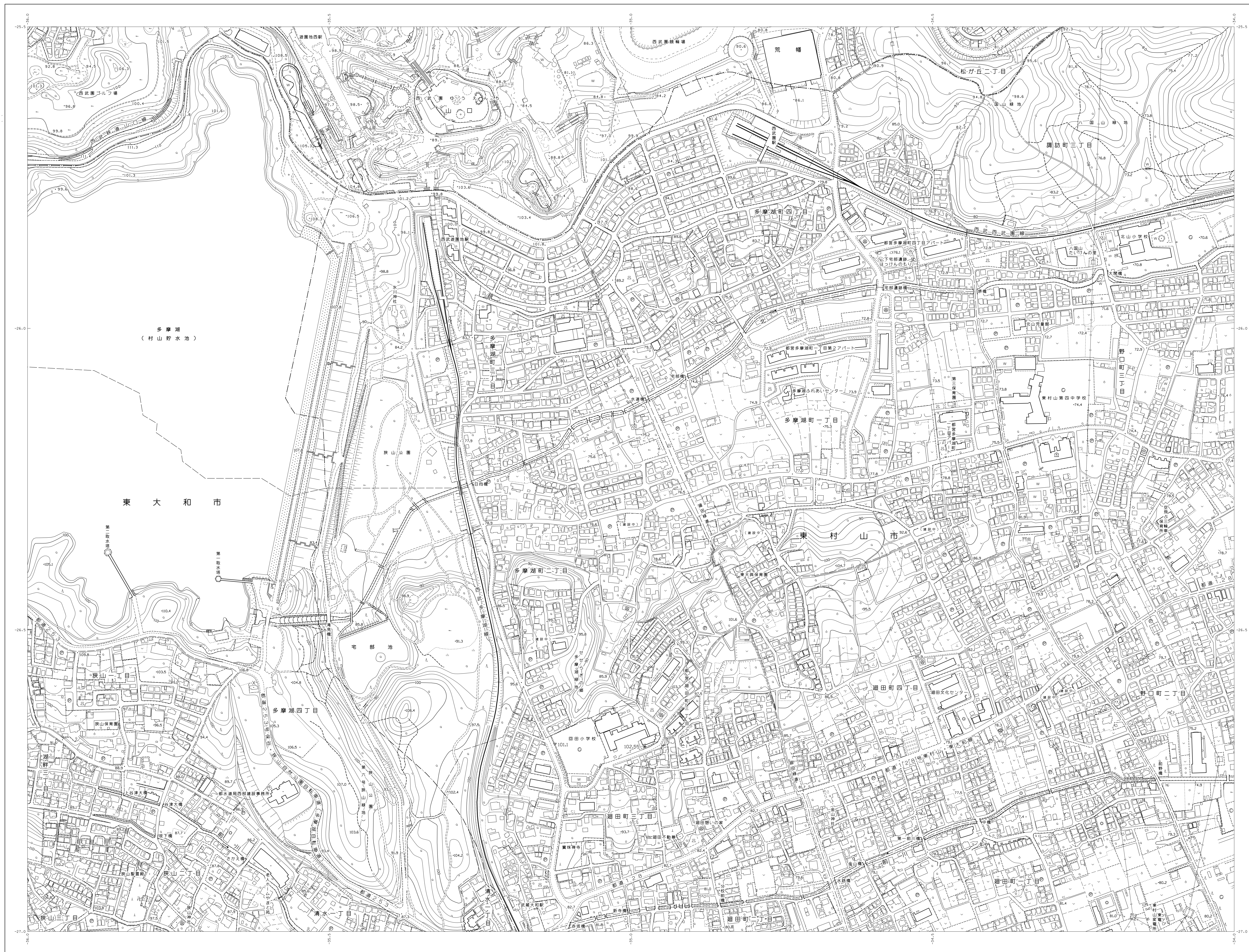


所沢市現況図 NO.40

IX-KD 81-3



記号

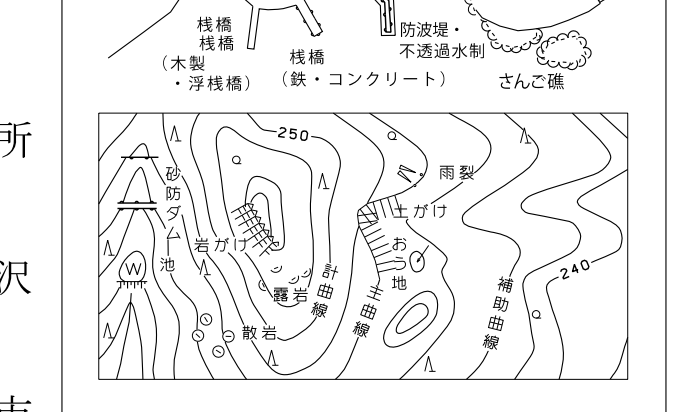
○	普通建築物	△	37.2	三角点
□	駅舎	■	12.04	水塔
△	駅舎	●	14.8	電柱
◇	駅前広場	○	37.2	電柱
◇	駅前広場	■	12.04	公共水塔
◇	駅前広場	■	25.6	電子測定の電柱
◇	駅前広場	●	18.7	電柱

○	官公署	□	門	門
△	神社	◇	橋	橋
◇	神社	◇	橋	橋
◇	神社	◇	橋	橋
◇	神社	◇	橋	橋
◇	神社	◇	橋	橋
◇	神社	◇	橋	橋
◇	神社	◇	橋	橋
◇	神社	◇	橋	橋
◇	神社	◇	橋	橋

—	普通道路	—	普通道路
—	普通道路	—	普通道路
—	普通道路	—	普通道路
—	普通道路	—	普通道路
—	普通道路	—	普通道路
—	普通道路	—	普通道路
—	普通道路	—	普通道路
—	普通道路	—	普通道路
—	普通道路	—	普通道路
—	普通道路	—	普通道路

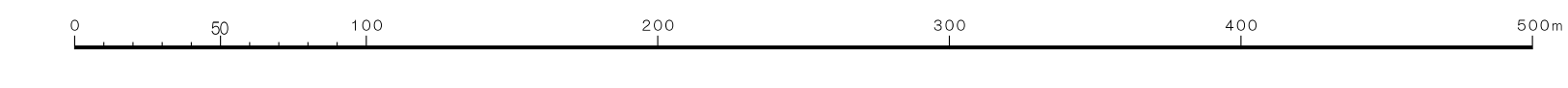
—	普通道路	—	普通道路
—	普通道路	—	普通道路
—	普通道路	—	普通道路
—	普通道路	—	普通道路
—	普通道路	—	普通道路
—	普通道路	—	普通道路
—	普通道路	—	普通道路
—	普通道路	—	普通道路
—	普通道路	—	普通道路
—	普通道路	—	普通道路

—	普通道路	—	普通道路
—	普通道路	—	普通道路
—	普通道路	—	普通道路
—	普通道路	—	普通道路
—	普通道路	—	普通道路
—	普通道路	—	普通道路
—	普通道路	—	普通道路
—	普通道路	—	普通道路
—	普通道路	—	普通道路
—	普通道路	—	普通道路



編 影 平成26年12月
現 況 平成27年8月
測 定 平成28年3月
印 刷 平成28年3月

1:2,500



【この地図は東京都R1/2,500地形図(平成27年度版)を使用したものである
(27都市基図第151号・MMT利用第27169号)】 【無断複製を禁ず】
【この測量成果は、国土院院長の監査を受けて得たものである
(測量番号)平27測公第166号】

朝日航空株式会社調製

所沢市役所