所沢市現況図 NO.29

IX−KD　72−4

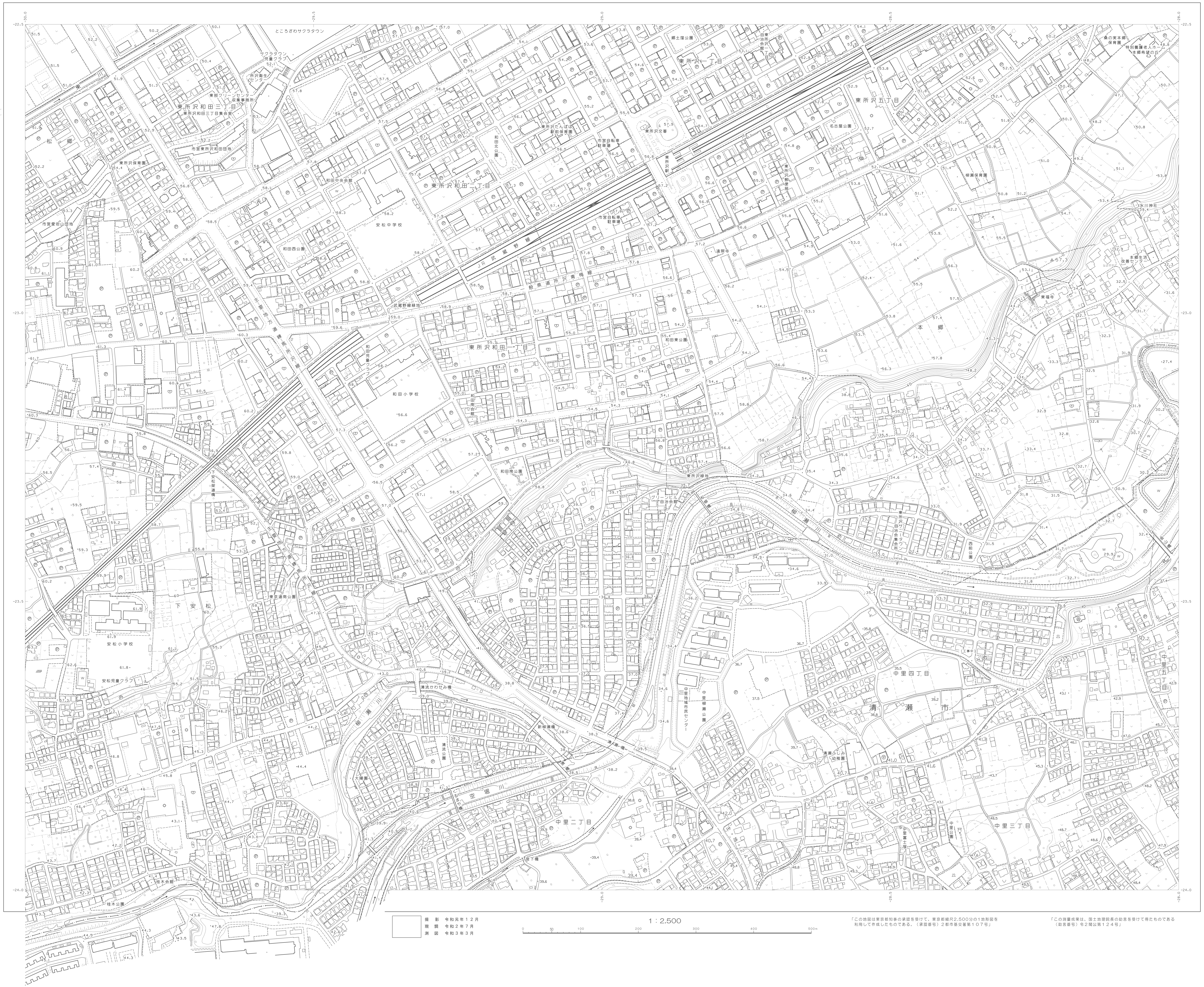

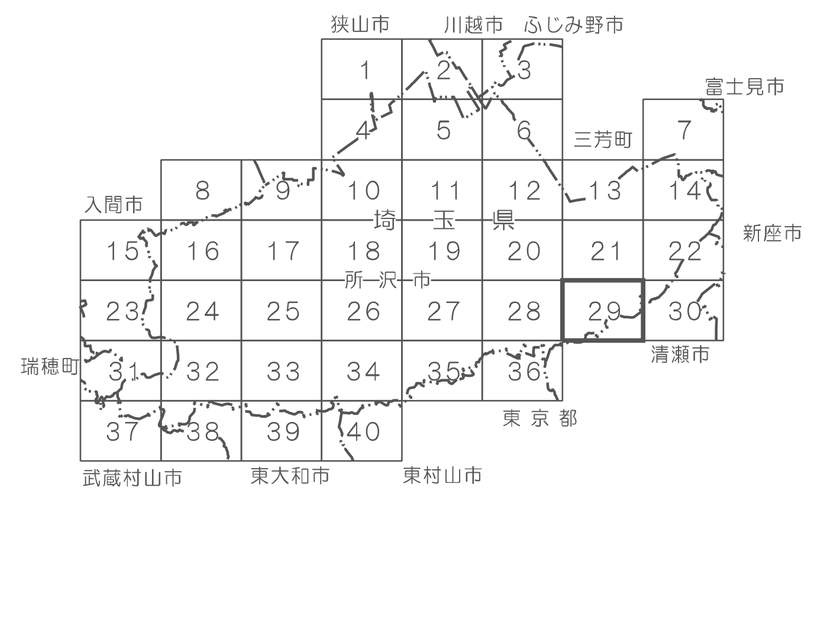

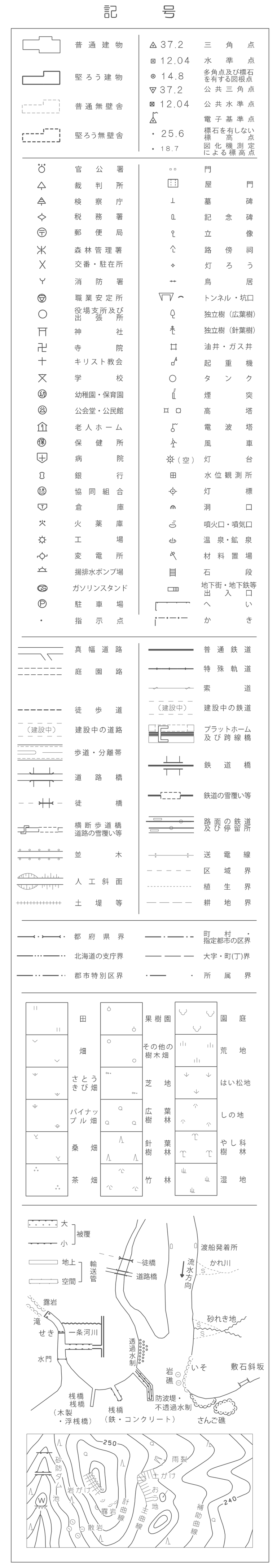

座標系は平成１４年国土交通省告示第９号に規定による第IX座標系、世界測地系による。
投影は横メルカトル図法
図郭に表示してある座標値はキロメートル単位
方眼は０．５キロメートル間隔
高さの基準は東京湾の平均海面
等高線の間隔は２メートル

所沢市役所

朝日航洋株式会社調製

撮　影	令和元年１２月
現　調	令和２年７月
測　図	令和３年３月

1：2,500

0　50　100　200　300　400　500m

「この地図は東京都知事の承認を受けて、東京都縮尺2,500分の1地形図を利用して作成したものである。（承認番号）２都市基交著第１０７号」

「この測量成果は、国土地理院長の助言を受けて得たものである（助言番号）令２関公第１２４号」