所沢市現況図 NO.36

IX－KD　82－1

真方位
北北北

真北と方眼北との偏差0° 13′
方眼北と磁北との偏差7° 00′

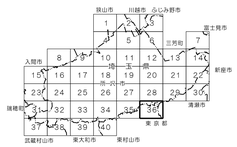

記号

普通建物	△37.2	三角点	
堅ろう建物	⊕12.04	水準点	
普通無壁舎	⊕14.8	名称および標石有千及び点名	
堅ろう無壁舎	▽37.2	公共三角点	
	■12.04	公共水準点	
	▲ ・25.6 ・18.7	電子基準点 標石を刻しない 標高 点名 図示精度点	
官公署	⁺⁺	門	
裁判所	□	屋門	
検察庁	⊥	墓碑	
税務署	⊥	記念碑	
郵便局	⊥	像	
森林管理署	⊤	鳥居	
交番・駐在所	＋	灯ろう	
消防署	⌒	鳥居	
職業安定所	▽▽	トンネル・坑口	
保健所	○	独立樹（広葉樹）	
神社	⁂	独立樹（針葉樹）	
寺院	⁂	油井・ガス井	
キリスト教会	↑	起重機	
学校	○	タンク	
幼稚園・保育園	⌒	煙突	
公会堂・公民館	ロ	高塔	
老人ホーム	⌒	電波塔	
保健所	⌒	風車	
病院	⊕(空)	灯台	
銀行	⊞	水位観測所	
協同組合	⊕	灯標	
倉庫	▲	浮標	
火薬庫	⌒	噴火口・噴気口	
工場	⌒	温泉・鉱泉	
変電所	⌒	材料置場	
揚排水ポンプ場	▤	石段	
ガソリンスタンド	⊟	地下街・地下鉄駅出入口	
駐車場	⌒	へ い	
指示点	⌒	か き	
真幅道路		普通鉄道	
前面路		特殊軌道	
徒歩道		索道	
（建設中）建設中の道路	（建設中）	建設中の鉄道	
歩道・分離帯		プラットホーム及び跨線橋	
道路橋		鉄道橋	
徒橋		鉄道橋の雪覆い等	
橋脚 歩道橋 建築の雪覆い等		隧道 洞門 雪覆い等	
並木		送電線	
人工斜面		区域界	
土堤等		特生界	
		耕地界	
都府県界		町村 指定都市の区界	
北海道の支庁界		大字・町丁界	
都市特別区界		所属界	
田		果樹園	畑
畑		その他の樹木畑	荒地
さとうきび畑		芝地	はい松地
パイナップル畑		広葉樹	しの地
桑畑		針葉樹	やし科樹林
茶畑		竹林	湿地

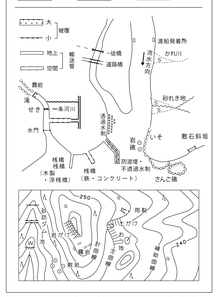



座標系は平成１４年国土交通省告示第９号に規定による第Ⅸ座標系、世界測地系による。
投影は横メルカトル図法
図郭に表示してある座標値はキロメートル単位
方眼は０．５キロメートル間隔
高さの基準は東京湾の平均海面
等高線の間隔は２メートル

所沢市役所

朝日航洋株式会社調製

撮影　平成２６年１２月
現調　平成２７年８月
測図　平成２８年３月
印刷　平成２８年３月

1：2,500

0　50　100　200　300　400　500m

「この地図は東京都縮尺1／2,500地形図（平成27年度版）を使用したものである（２７都市基交測第１５１号・ＭＭＴ利用第２７１６９号）」【無断複製を禁ずる】

「この測量成果は、国土地理院長の許可を受けて得たものである（許可番号）平27関公第166号」