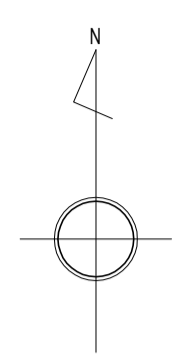







所沢都市計画事業 下安松東土地区画整理事業 現況図(口) A1=1:1,000  
A3=1:2,000



凡 例	
	土地区画整理事業の施行地区
	下水道管
	上水道管
	ガス管
	舗装道路