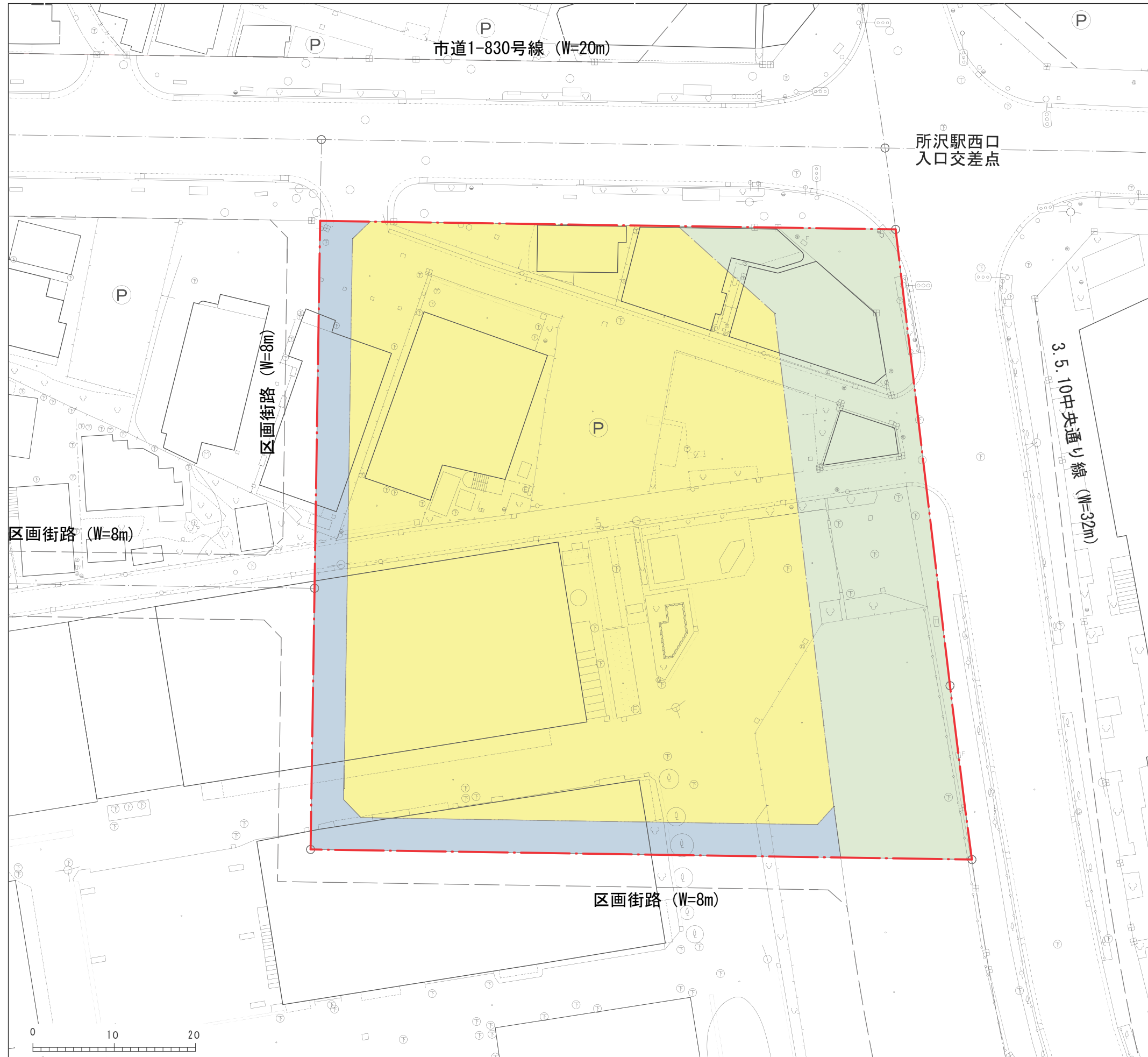






所沢都市計画第一種市街地再開発事業の決定 計画図 1



＜施行区域境界＞
 北側境界：市道1-830号線の南側道路境を境界とする。
 東側境界：都市計画道路3.5.10中央通り線の計画中心線を境界とする。
 西側境界：区画街路の中心線を境界とする。
 南側境界：区画街路の中心線を境界とする。

※中央通り線及び区画街路の整備は、土地区画整理事業により行う。

凡 例	
	施行地区の区域
	建築物敷地
	3.5.10中央通線
	区画街路